

Komisariat Generalny.  
L. C. L. P.

CENTRALNE  
Biuro Spisu Ludności.

N<sup>o</sup> 2.

dn. 20 kwietnia 1920 r.

REZULTATY  
Spisu Ludności Terenów Ziemi Wschodnich  
dokonanego w grudniu 1919 r.

ZESZYT II.  
Okręg Administracyjny BRZESKI.

Powiaty:

- 1 Brzeski
- 2 Kobryński
- 3 Pinski
- 4 Mozyński
- 5 Baranowski
- 6 Stonimski
- 7 Woskowyski
- 8 Pruzaniński.

Miasta:

Brześć - Lit.

# MAPA SZEMATYCZNA

## OKR. BRZEŃSKIEGO

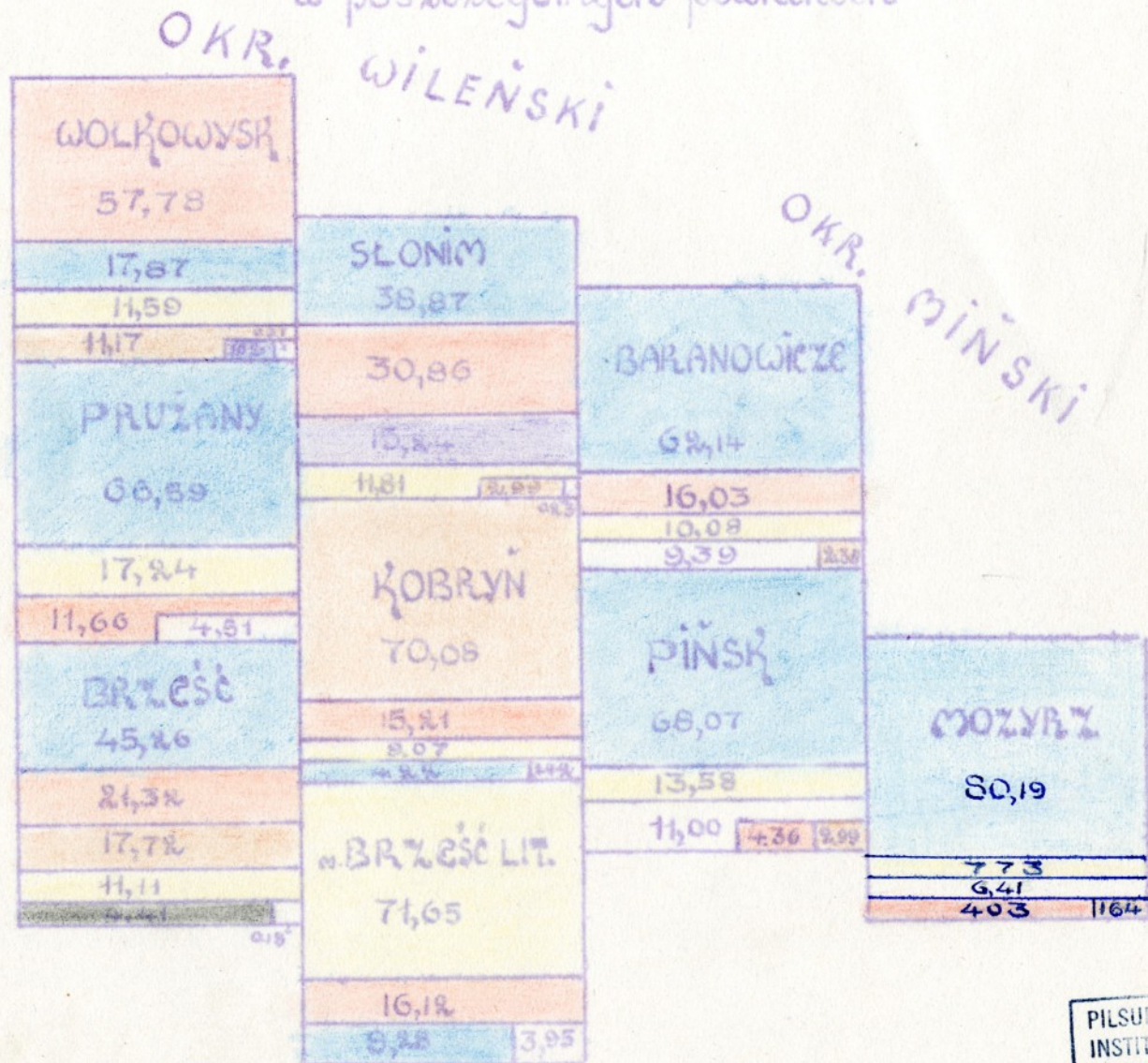

ze wskazaniem składu narodowościowego ludności  
w poszczególnych powiatach

77

ZNACZENIE BARW

- polacy
- białorusini
- żydzi
- tutejsi
- niewskazani
- rusini
- inni

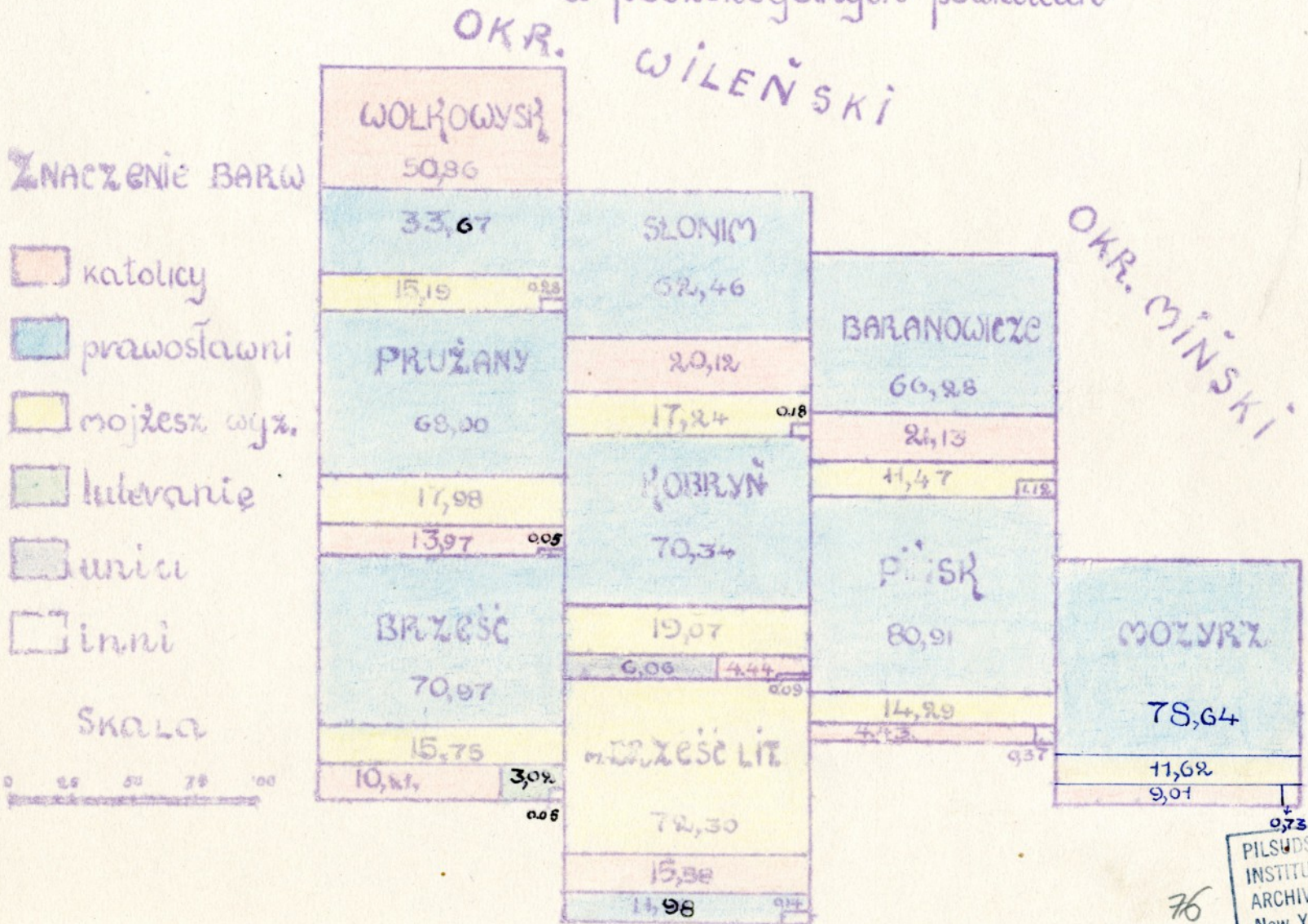
Skala



75

# MAPA SZEMATYCZNA OKR. BRZEŃSKIEGO

ze wskazaniem składu wyznaniowego ludności  
w poszczególnych powiatach



Rozdział I. A.

Ogólne zestawienia Okręgu.

Tablice:

- |     |   |       |        |
|-----|---|-------|--------|
| 1   | Wyznaniowa na powiaty   | _____ | Stron. |
| 2   | Narodowościowa " "  | _____ | "      |
| 3   | Składu wyznaniowego narodowości   | _____ | "      |
| 4   | Składu narodowościowego głównych wyznań   | _____ | "      |
| 5   | Wyznaniowa miast powiatowych  | _____ | "      |
| 6   | Narodowościowa " "  | _____ | "      |
| 7   | Wyznaniowa na powiaty bez miast   | _____ | "      |
| 8   | Narodowościowa " "  | _____ | "      |
| 9   | Ogólne zestawienie wyborców w powiatach   | _____ | "      |
| 10. | Zestawienie ludności i wyborców w %   | _____ | "      |
| 11. | Zestawienia porównawcze % stosunku ludności żydowskiej                          | _____ | "      |
| 12. | Zaludnienia miast i miasteczek  | _____ | "      |
| 13. | Porównawcza w odsetkach zaludnienia okręgu bez miast, w miastach i miasteczkach | _____ | "      |

WYRAZ zaliczonych miejscowości	Ogólna liczba budynków	Wyznanie										Narodowość								
		Katolicy	Protest.	Musulm.	Łaczn.	Wschod.	St. praw.	Ukrai.	Michajł.	Nieokre.	Polacy	Białor.	Słowini	Żydzi	Litwini	Turcy	Polacy	Litwini	Nieokre.	Rusini
Pow. Wotawski	97215	49423	23047	292						12	19	253	225	95	106	2	152	14	132	
Pow. Strzemiński	127737	25023	2781	2025	32					106										
Pow. Pajanski	67543	4951	477	100	32															
Pow. Koberniski	107814	7733	371	2027	44															
Pow. Brzeski	67492	6893	270	100	2028					4										
Pow. Brześ-dł.	14005	2192	167	100	20															
Pow. Piński	222018	23174	3372	219																
Pow. Baranowski	178212	1600	132	202	60															
Pow. Morycki	240142	2494	100	100																
	1121978	1600	132	202	60															

Za zgodzić  
A. Bud...  
Referent

Tabela  
Prof. Bura

Okręg

Powiat

Polańcy

2

Wykaz zaludnionych miejscowości	Ogólna ilość ludności	Ilość wyborców polaków	Wyznanie							Uwagi
			Katolicy	Prawosl.	Mojżesz.	Lat. i ref.	Staro-wiery	Mahomet.	Inni	
M. sto. Polnie-Lit.	14005	2.257	2.158	29	55	15				
		16.12	95.61	1.29	2.44	0.66				
Pow. Borzeski	67.492	14.392	6.267	3.116	2.899	2.010				
		21.32	44.24	21.65	20.14	13.97				
Pow. Brzeziński	67.342	7.853	7.699	133	18	3				
		11.66	98.04	1.69	0.23	0.04				
Pow. Kobryński	107.818	16.401	3.500	5.899	6.991	6		5		
		15.21	21.24	35.97	42.62	0.04		0.03		
Pow. Piskowski	222.018	9.675	9.159	486	5	25				
		4.36	94.07	5.02	0.05	0.26				
Pow. Baranowski	178.212	28.568	25.371	3.093	95	7		2		
		16.03	88.81	10.82	0.33	0.02		0.01		
Pow. Stanimski	127.737	39.410	24.913	9.320	5.146	19		8		
		30.86	63.23	23.64	13.06	0.08		0.02		
Pow. Wolkowski	97.215	56.173	48.334	6.831	831	174		3		
		57.78	86.04	12.16	1.48	0.21		0.01		
Pow. Mozyrski	240.142	9.599	9.259	333						
		4.00	96.46	3.47		0.07				
<hr/>			<hr/>							
Wrazem	1.121.978	184.334	136.770	29.240	16.040	2.266		18		
		16.43	74.20	15.46	8.70	1.23		0.01		
Za zgodność			Zaburaj							
Burmistrz			Prof. Bura.							
Referent										

Wykaz zaludnionych miejscowości	Ogólna ilość ludności	Ilość wyborców <i>Białorusini</i>	W y z n a n i e							U w a g i
			Katolicy	Prawosl.	Mojżesz.	Lat. i ref.	<i>Staro-wiercyer</i>	Mahomet.	<i>St. tanczyskie</i> Inni	
M. Sto Brześć-Lit.	14.005	1.160	17	1.138	5					
		8.28	1.47	98.10	0.43					
Pow. Brzeski	67.492	30.543	577	29.834	180	12				
		45.26	1.69	97.68	0.59	0.04				
Pow. Drużański	67.343	44.841	1.668	42.681	477	15				
		66.59	3.72	95.18	1.07	0.03				
Pow. Kobryński	107.814	4.554	12	4.454	78	10				
		4.22	0.26	97.81	1.71	0.22				
Pow. Piński	222.018	151.126	588	149.336	1.193	9				
		68.07	0.39	98.81	0.79	0.01				
Pow. Baranowski	178.212	110.737	11.727	96.365	1.156	20	1.147	122	170	
		62.14	10.59	87.02	1.05	0.02	1.06	0.11	0.15	
Pow. Stoniński	127.737	49.651	220	49.057	374					
		38.87	0.44	98.81	0.75					
Pow. Wolkowyski	97.215	17.373	724	16.479	144	12	14			
		17.87	4.17	94.85	0.83	0.07	0.08			
Pow. Moryski	240.142	188.117	12.123	170.830	4.927	218				19 starow.
		78.34	6.44	90.81	2.62	0.12				0.01
<b>Razem</b>	<b>1.121.978</b>	<b>598.102</b>	<b>27.596</b>	<b>560.174</b>	<b>8.534</b>	<b>296</b>	<b>1.191</b>	<b>122</b>	<b>170</b>	<b>19</b>
		<b>53.31</b>	<b>4.61</b>	<b>93.66</b>	<b>1.43</b>	<b>0.05</b>	<b>0.20</b>	<b>0.02</b>	<b>0.03</b>	<b>0.00</b>

Za zgodność

Referent

Zabuty

Szef Biura

Okręg

Brzeski

Powiat

Brzeski

*Składowy wyznaniowy narodowości*  
*A. Składu wyznaniowego narodowości*

I A Tabl. 3

Wykaz zaludnionych miejscowości	Ogólna ilość ludności	Ilość wyborców	W y z n a n i e							U w a g i
			Katolicy	Prawosl.	Mojżesz.	Lat. i ref.	Staro-wiery	Mahomet.	Inni	
M. sto Brzeskie-Lit.	14.005	528	1	496	31					
		3.77	0.19	93.94	5.87					
Pow. Brzeski	67.492	12		12						
		0.02								
Pow. Pruski	67.343	2.851	20	2.831						
		4.23	0.70	99.30						
Pow. Dobryński	107.814	654		654						
		0.61		100.00						
Pow. Piński	222.018	23.531	2	23.479	3	47				
		10.60	0.01	99.78	0.01	0.20				
Pow. Baranowski	178.212	16.137	13	16.120		1	3			
		9.05	0.08	99.89		0.01	0.02			
Pow. Stonimski	127.737	78		78						
		0.06								
Pow. Włkowyski	97.215	396		396						
		0.41		100.00						
Pow. Mozyrski	240.142	13.643	14	13.617	5	7				
		5.68	0.10	99.81	0.04	0.05				
<u>razem</u>	<u>1.121.978</u>	<u>57.830</u>	<u>50</u>	<u>57.683</u>	<u>39</u>	<u>55</u>	<u>3</u>			
		5.16	0.09	99.74	0.07	0.10	0.00			
Za zgodność										
<i>Referent</i>										
<i>Jabur</i>										
<i>Stef Bura</i>										



Wykaz zaludnionych miejscowości	Ogólna ilość ludności	Ilość wyborców <i>rusynów</i>	W y z n a n i e <i>Rusini narodowości</i>							U w a g i
			Katolicy	Prawosl.	Mojżesz.	Lat. i ref.	Staro-wiery	Mahomet.	Inni	
<i>Miasto Brześć Lit.</i>	<i>14005</i>	<i>8</i>		<i>8</i>						
<i>Pow. Brzeński</i>	<i>57492</i>	<i>2378</i>	<i>7</i>	<i>2953</i>	<i>12.</i>					
<i>Pow. Prucki</i>	<i>67343</i>	<i>3</i>	<i>4.4%</i>	<i>234</i>	<i>2950</i>	<i>0.44.</i>				
<i>Pow. Kobryński</i>	<i>107814</i>	<i>696</i>	<i>0.01.</i>		<i>696.</i>					
<i>Pow. Piński</i>	<i>222016</i>	<i>29</i>	<i>0.05.</i>		<i>100.00.</i>					
<i>Pow. Baranowski</i>	<i>178212</i>	<i>36</i>	<i>0.01.</i>	<i>2</i>	<i>34.</i>					
<i>Pow. Mozyrski</i>	<i>240192</i>	<i>379</i>	<i>0.02</i>	<i>22</i>	<i>286</i>		<i>1</i>		<i>70</i>	<i>newsk.</i>
		<i>0.16</i>	<i>5.81</i>	<i>75.46.</i>		<i>0.26</i>		<i>18.47.</i>		
<b>Razem</b>	<i>1121978</i>	<i>4129</i>	<i>0.37.</i>	<i>31.</i>	<i>4015.</i>	<i>12</i>	<i>1.</i>		<i>70.</i>	
			<i>0.37.</i>	<i>0.75.</i>	<i>27.24.</i>	<i>0.22.</i>	<i>0.02</i>		<i>170.</i>	

*Na zgodność*

*M. Bolek*

*Referent*

*Zabunt*  
*Stef. Bura*

Wykaz zaludnionych miejscowości	Ogólna ilość ludności	Ilość wyborców	Wyznanie							Uwagi
			Katolicy	Prawosl.	Mojżesz.	Lat. i rel.	Starow. wiery	Mahomet.	Inni	
Pow. Białski	27492	11957	2	11911	28	2	4.			
Pow. Piński	22228	6094	27	5802	45					
Pow. Kocki	107814	75557	1213	64105	3650	5		6531	miasto 17 niwosk.	
Pow. Baranowski	173212	92174	224	8989	492	401		304	206	
Pow. Siedlecki	137737	3818	21	3775	19					
Pow. Włoszczycki	72415	12307	273	1203	2522	2		2		
Pow. Łosowski	297152	2018	40	1978	100	1				
Wszystko	1116478	10305	1303	10405	722	11	4	204	651	17 niwosk.
Włoszczycki										
Pow. Białski	27492	47								21 niwosk.
Pow. Piński	22228	120	15	105	1					
Pow. Kocki	107814	30			20					5 niwosk.
Pow. Piński	22228	200	40	160	20					602 niwosk.
Pow. Baranowski	173212	200	100	100	2					11 niwosk.
Pow. Siedlecki	137737	1000	100	900	200					
Pow. Włoszczycki	72415	200	100	100						
Pow. Łosowski	297152	100	100							
Wszystko	1116478	2100	210	1890	210					

Zakunf



Okręg

*I. A. Tabela 3.  
BZESKI*


Powiat

*f. Składu wyznaniowego  
narodowości.*

Wykaz zaludnionych miejscowości	Ogólna ilość ludności	Ilość wyborców	W y z n a n i e						U w a g i
			Katolicy	Prawosl.	Mojżesz.	Lat. i ref.	Staro-wiery	Mahomet.	
<i>Bzuzi</i>	<i>1.121.978.</i>	<i>136259.</i>			<i>136259</i>				
		<i>1214.</i>			<i>101.00.</i>				
<i>Tatarzy</i>		<i>381.</i>		<i>1.</i>		<i>1.</i>		<i>379.</i>	
		<i>0,03.</i>		<i>0,26</i>		<i>0,26</i>		<i>99,48</i>	
<i>Ciżewi</i>		<i>401.</i>	<i>246.</i>	<i>108</i>		<i>47</i>			
		<i>0,04.</i>	<i>11,35.</i>	<i>26,93.</i>		<i>11,72</i>			
<i>Inni (przeważnie Niemcy)</i>		<i>1927</i>	<i>228</i>	<i>29.</i>		<i>1663.</i>		<i>7</i>	<i>niemcy R.</i>
		<i>0,17</i>	<i>11,83.</i>	<i>1,51.</i>		<i>86,30</i>		<i>0,36.</i>	

*Za zgodności  
Abbas  
Referent*

*Kabuzy  
Szef Biura*



Okręg

Brzeski

Rozdział 1. A. Tablica 4.

Powiat

Katolicki

3. Kładu narodowościowego  
wznan

8

Wykaz zaludnionych miejscowości	Ogólna ilość ludności	Ilość wyborców	Wyznanie							Uwagi
			Katolicy	Pravosł.	Mojżesz.	Lat. i ref.	Starowiercy	Mahomet.	Inni	
M. Brześć-Lit.	2182.	2158	17.	2.	1		4.			
	15.53.	98.90.	0.78.	0.09.	0.05.		0.18.			
Pow. Brzeski	6893.	6367.	517				7.	2		
	10.21.	93.37.	7.50.				0.10.	0.03.		
Pow. Pruzanski.	2408	1699.	1668	5	20.			1.		15
	13.97.	81.84.	17.73.	0.05.	0.21.			0.01.		2.16.
Pow. Kobryński.	4783.	3500.	12	54.				4	1213.	
	4.44.	73.18	0.25.	1.13.				0.08	25.36.	
Pow. Pinski.	2831.	2152.	338	10	2			1.	27	14.
	4.43.	23.16.	5.98	0.10.	0.02			0.01.	0.28.	1.45.
Pow. Szaranowski.	37660.	25371.	11727.	60.	13.		2	71.	224.	192
	21.13.	67.37.	31.14	0.16.	0.03.		0.01.	0.19.	4.59.	1.57.
Pow. Stoniński.	25702.	24923.	220.						21.	538
	20.12.	26.97.	0.86.						0.08	2.09.
Pow. Wołkowicki.	43042.	48334.	724.	82					272	29
	50.86.	47.75.	1.46.	0.17.					0.55	1.06.
Pow. Mozyrski.	21647.	2259.	12123.	33	14.		22	147	49.	
	8.01.	42.77.	52.00.	2.2	0.07.		0.10.	0.68	0.23.	
	164548	26770.	27536.	246.	50		21.	223	1809.	918.
	14.93.	81.63.	16.97.	0.15.	0.03.		0.02.	0.13.	1.08	1.19.
	Za zgodność									
	Zabunt									
	Kad. Bura									

Wykaz zaludnionych miejscowości	Ogólna ilość ludności	Ilość wyborców	Wyznanie							Uwagi
			Katolicy	Pravosl.	Mojżesz.	Lat. i ref.	Staro-wiery	Mahomet.	Inni	
Przedbuz	2077	2077	2077							
Przedbuz	1191	1191	1191							
Przedbuz	2500	2500	2500							
Przedbuz	2597	2597	2597							
Przedbuz	2727	2727	2727							
Przedbuz	2870	2870	2870							
Przedbuz	2990	2990	2990							
Przedbuz	3074	3074	3074							
Przedbuz	3220	3220	3220							
Przedbuz	3297	3297	3297							
Przedbuz	3397	3397	3397							
Przedbuz	3531	3531	3531							
Przedbuz	3651	3651	3651							
Przedbuz	3847	3847	3847							
Przedbuz	3977	3977	3977							
Przedbuz	4097	4097	4097							
Przedbuz	4227	4227	4227							
Przedbuz	4357	4357	4357							
Przedbuz	4487	4487	4487							
Przedbuz	4617	4617	4617							
Przedbuz	4747	4747	4747							
Przedbuz	4877	4877	4877							
Przedbuz	5007	5007	5007							
Przedbuz	5137	5137	5137							
Przedbuz	5267	5267	5267							
Przedbuz	5397	5397	5397							
Przedbuz	5527	5527	5527							
Przedbuz	5657	5657	5657							
Przedbuz	5787	5787	5787							
Przedbuz	5917	5917	5917							
Przedbuz	6047	6047	6047							
Przedbuz	6177	6177	6177							
Przedbuz	6307	6307	6307							
Przedbuz	6437	6437	6437							
Przedbuz	6567	6567	6567							
Przedbuz	6697	6697	6697							
Przedbuz	6827	6827	6827							
Przedbuz	6957	6957	6957							
Przedbuz	7087	7087	7087							
Przedbuz	7217	7217	7217							
Przedbuz	7347	7347	7347							
Przedbuz	7477	7477	7477							
Przedbuz	7607	7607	7607							
Przedbuz	7737	7737	7737							
Przedbuz	7867	7867	7867							
Przedbuz	7997	7997	7997							
Przedbuz	8127	8127	8127							
Przedbuz	8257	8257	8257							
Przedbuz	8387	8387	8387							
Przedbuz	8517	8517	8517							
Przedbuz	8647	8647	8647							
Przedbuz	8777	8777	8777							
Przedbuz	8907	8907	8907							
Przedbuz	9037	9037	9037							
Przedbuz	9167	9167	9167							
Przedbuz	9297	9297	9297							
Przedbuz	9427	9427	9427							
Przedbuz	9557	9557	9557							
Przedbuz	9687	9687	9687							
Przedbuz	9817	9817	9817							
Przedbuz	9947	9947	9947							

PILSUDSKI INSTITUTE ARCHIVES New York

Okręg

Brzeski.

Powiat

Mojesz. wśm.

T. A. Tabela 4.

B. Składu narodowościowego wśm.

10

Wykaz zaludnionych miejscowości	Ogólna ilość ludności	Ilość wyborców	W y z n a n i e							U w a g i
			Katolicy	Pravosl.	Mojesz.	Lat. i ref.	Staro-wiery	Mahomet.	Inni	
m. Brześć - Lit.		10120	55	5	10035	31.				
		72.30	0.5%	0.05	99.14	0.31				
Pow. Brzeski.		10622	2399	181	7493		12	58		
		15.75	27.22	1.68	70.56		0.11	0.36		
Pow. Pruzanski.		12106	18	477	11610					1.
		17.98	0.15	3.94	95.91					0.01
Pow. kobryński.		20557	6991	78	9772			3656		53
		19.61	34.01	0.38	47.57			17.72		0.22
Pow. Pinski.		31720	5	1193	2060	3		315		4%
		14.22	0.02	3.76	15.05	0.01		0.92		0.04
Pow. Saranowski.		20442	35	1156	17970			1217		2
		11.47	0.16	5.68	87.92			5.95		0.01
Pow. Moninski.		22026	5196	374	15094			19		13%
		12.24	23.36	1.70	68.53			0.02		6.3
Pow. Wołowski.		7770	931	144	1063			2527		
		15.19	5.63	0.97	76.21			17.11		
Pow. Mozycki.		22877		4927	22841	5		120		
				17.00	81.95	0.02		0.43		
		10700	1644	3534	13629	32	12	4822		14.25
			5.42	5.41	80.02	0.02	0.01	4.62		0.82

*Handwritten signatures and notes in blue ink, including the name 'Lahutz'.*

Wykaz zaludnionych miejscowości	Ogólna ilość ludności	Ilość wyborców	W y z n a n i e								U w a g i
			Katolicy	Pravosl.	Mojżesz.	Lat. i ref.	Staro-wiery	Mahomet.	Inni		
<i>Uńci</i>		<i>6531.</i>									
<i>Evangelicki</i>		<i>4353.</i>	<i>2266.</i>	<i>226.</i>	<i>47.</i>	<i>55.</i>	<i>1.</i>	<i>1653.</i>	<i>11.</i>	<i>13.</i>	<i>1.</i>
<i>Mahometanie</i>		<i>215.</i>	<i>8.</i>	<i>122.</i>				<i>378.</i>	<i>266.</i>		
<i>Ortodoksyjscy</i>		<i>170.</i>		<i>170.</i>				<i>4825.</i>	<i>3325.</i>		
<i>Starobrzdowscy</i>		<i>25.</i>		<i>19.</i>		<i>3.</i>			<i>4.</i>		
<i>Wyrnans. wren.</i>		<i>1262.</i>		<i>121.</i>				<i>7.</i>	<i>47.</i>	<i>647.</i>	<i>70.</i>
		<i>0.11.</i>		<i>60.20.</i>				<i>0.36.</i>	<i>235.</i>	<i>1238.</i>	<i>357.</i>

*La...  
B...  
Rel...*

*Zabunt*

*Pro...  
B...*

Okręg

Wileński

Powiat

Świeciański

Wykaz zaludnionych miejscowości	Ogólna ilość ludności	W Y Z N A N I E						N A R O D O W O Ś Ć						U W A G I			
		Katolicy	Prawosł.	Mojesz.	Lut. i ref.	Starowiercy	Mahomet.	Polacy	Białorusini	Litwini	Żydzi	Tatary	Inni	Indyjski	Niemias.		
Gm. Szemiłowska	2980.	2571.	436.	-	6.	3.	-	2202.	687.	1.	-	74.	3.	22.			
%		85,7.	14,6.	-	0,2.	0,1.	-	72,74.	22,91.	0,03.	-	2,48.	0,10.	0,74.			
" " Swerecka	4347.	4081.	16.	18.	-	232.	-	183.	32.	744.	18.	248.	-	3125.			
%		93,9.	0,4.	0,4.	-	5,3.	-	4,21.	0,74.	17,05.	0,42.	5,71.	-	71,87.			
" " Wojłomska	7066.	2681.	4366.	19.	-	-	-	1926.	4752.	2.	19.	156.	174.	39.			
%		37,9.	61,8.	0,3.	-	-	-	27,26.	67,22.	0,03.	0,27.	2,21.	2,46.	0,55.			
" " Wiszniewska	4603.	3383.	115.	12.	-	33.	-	3354.	1169.	3.	7.	63.	-	7.			
%		73,5.	2,5.	0,3.	-	0,7.	-	72,86.	25,46.	0,07.	0,15.	1,37.	-	0,15.			
" " Laktowiska	7525.	7138.	64.	62.	1.	248.	11.	4779.	18.	6115.	27.	11.	148.	57.			
%		95.	0,8.	0,8.	-	3,3.	0,1.	63,4.	0,24.	81,26.	0,36.	0,15.	1,96.	0,76.			
" " Lanarowska	1553.	88.	1470.	-	-	-	-	111.	620.	-	-	822.	-	-			
%		5,6.	94,4.	-	-	-	-	7,15.	39,92.	-	-	52,93.	-	-			
miasto Świeciały	3981.	1784.	90.	1815.	2.	255.	35.	1532.	51.	227.	1814.	35.	322.	-			
%		44,8.	2,3.	45,6.	-	6,4.	0,9.	38,48.	1,28.	5,70.	45,57.	0,88.	8,09.	-			
" " N-Świeciały.	3196.	2283.	111.	724.	14.	60.	4.	1944.	81.	247.	724.	4.	158.	38.			
%		71,4.	3,5.	22,7.	0,4.	1,9.	0,1.	60,83.	2,53.	7,73.	22,65.	0,13.	4,94.	1,19.			
		139692.	116705.	10872.	6879.	68.	4930.	228.	61854.	18727.	38529.	6521.	133.	52502888.	5187.		
		80,56.	7,78.	4,92.	0,05.	3,53.	0,17.	44,28.	13,91.	27,52.	4,67.	0,09.	4,19.	207.	3,71.		

Sprawdzono z oryginałem.

Referent: *Abuldas*

*Y. Abuldas*  
Siel. Biura.



Okręg Brzeski Powiat powiatowy

Wykaz zaludnionych miejscowości	Ogólna ilość ludności	W Y Z N A N I E						N A R O D O W O Ś Ć						U W A G I	
		Katolicy	Prawosł.	Mojesz.	Lut. i ref.	Staro-wiery	Mahomet.	Polacy	Białorusini	Litwini	Żydzi	Tatary	Inni		
<i>Włocławek</i>	8472	2644	722	500	92		2	2022	112	7	4915	2	24		
		3124	814	570	100		0	2639	211	7	5320	0	30		
<i>Stanińsk</i>	9718	1102	613	474	25		189	1224	57		7770	187	0		
		1226	621	404	101		18	1213	64		7024	177	0		
<i>Łowicz</i>	6173	571	1022	407	2		57	1021			460		4	2	
		844	1607	405	20		819	1610			740		0	0	
<i>Kobryń</i>	8835	822	1420	650	10		5	4707	405	7	3020		630	11	
		924	1627	700	0		0	5214	410	7	3407		720	0	
<i>Bełżec</i>	14000	2102	124	1026	20			2257	102	7	10025		530	8	
		1520	1120	720	20			52	820	0	1520		100	0	
<i>Piotrków</i>	21431	1700	2200	1700	0			1204	702	10	17000		1600	10	
		5707	1020	800	0			795	307	0	800		700	0	
<i>Baczkowice</i>	1043	1402	200	502	20		3	1062	330	9	5707	3	40	50	
		1400	270	500	0		0	1020	320	0	5500	0	0	0	
	19018	1020	1020	5700	10			190	1400	700	11	5300	100	300	30
		1200	1200	700	0			120	1800	800	0	6700	0	300	0
<i>Włocławek (miasto)</i>	6700	200	1700	100	20			210	1015	7	4815		700		
		300	1700	100	20			30	1015	7	4815		700		

*Abus*  
*Abus*  
*Abus*

Województwo Lubelskie

Statystyka  
narodowościowa  
powiatu bez miast  
podległych

13

Okręg

Brzeski

Powiat

Wykaz zaludnionych miejscowości	Ogólna ilość ludności	W Y Z N A N I E						N A R O D O W O Ś Ć					U W A G I	
		Katolicy	Pravosl.	Mojesz.	Lut. i ref.	Staro- wiery	Mahomet.	Polacy	Białoru- sini	Litwini	Żydzi	Tatary		Inni
Tom. Wolanowski	8874	1874	3202	97	210	10	1530	1721	9	630	6	24	1152	992
		5274	3606	195	220		800	592	1936	0.01	9.10	0.01	0.02	122
Stonimski	11801	2452	3002	140	257	8	3200	4954	8	900		85	3883	1092
		2077	67	03	121	000	3226	4157	0.1	620		0.02	322	1649
Trzemeski	6117	388	144	47	30		7326	4380	48	600		286	123	1
		1453	231	12	205		1100	7162	0.08	143		450	0.20	0.01
Wolanski	9839	390	792	116	234	652	5716	4992	76	970		40	7853	52
		2.95	75	10	12	0.002	640	4847	4.15	0.01	6.82		0.05	7639
Strzeski	6749	482	470	10	22	2	1932	2053		740		26	1152	37
		1020	703	15	20	0.01	1021	132	9536		11.11		0.01	1722
Penski	20052	812	1736	130	50	4	7971	15093	6	1030	4	2200	664	203
		4.04	884	7	10	0.02	0.0003	397	2420	0.00	6.30	0.00	11	352
	107839	2608	4524	144	40	5	3020	27506	10336	57	1270	170	1173	458
		21.55	6800	8	0.000000	0.000000	0.3300	1633	63.96	0.00	7.20	0.10	8.69	248
	80266	3325	3700	120	20	7	1600	30253	158	5000	180	4149	1200	370
		10.35	7.71	10.50	0.26	0.02	0.0003	50.11	0.02	7.40	0.02	5.17	14.05	30

na zgodność  
A. Bulski  
Referent

Łubasz  
Szef Biura

Wzrost: bez powiatu  
Mogilski

Okręg *Brzeski*

Powiat

Wykaz zaludnionych miejscowości	Ogólna ilość ludności	Ilość wyborców	W y z n a n i e							U w a g i
			Katolicy	Prawosl.	Mojżesz.	Łut. i ref.	Staro-wiery	Mahomet.	Inni	
<i>W. W. Krowczyce</i>	<i>2215</i>	<i>1070</i>	<i>212</i>	<i>160</i>	<i>100</i>	<i>100</i>	<i>100</i>	<i>100</i>	<i>100</i>	<i>32</i>
<i>W. W. Krowczyce</i>	<i>2170</i>	<i>1030</i>	<i>210</i>	<i>150</i>	<i>90</i>	<i>90</i>	<i>90</i>	<i>90</i>	<i>90</i>	<i>31</i>
<i>W. W. Krowczyce</i>	<i>2130</i>	<i>1030</i>	<i>210</i>	<i>150</i>	<i>90</i>	<i>90</i>	<i>90</i>	<i>90</i>	<i>90</i>	<i>31</i>
<i>W. W. Krowczyce</i>	<i>1970</i>	<i>1070</i>	<i>210</i>	<i>150</i>	<i>90</i>	<i>90</i>	<i>90</i>	<i>90</i>	<i>90</i>	<i>32</i>
<i>W. W. Krowczyce</i>	<i>2150</i>	<i>1070</i>	<i>210</i>	<i>150</i>	<i>90</i>	<i>90</i>	<i>90</i>	<i>90</i>	<i>90</i>	<i>32</i>
<i>W. W. Krowczyce</i>	<i>2220</i>	<i>1040</i>	<i>210</i>	<i>150</i>	<i>90</i>	<i>90</i>	<i>90</i>	<i>90</i>	<i>90</i>	<i>31</i>
<i>W. W. Krowczyce</i>	<i>1820</i>	<i>1000</i>	<i>210</i>	<i>150</i>	<i>90</i>	<i>90</i>	<i>90</i>	<i>90</i>	<i>90</i>	<i>31</i>
<i>W. W. Krowczyce</i>	<i>1800</i>	<i>1000</i>	<i>210</i>	<i>150</i>	<i>90</i>	<i>90</i>	<i>90</i>	<i>90</i>	<i>90</i>	<i>31</i>
<i>W. W. Krowczyce</i>	<i>2210</i>	<i>1050</i>	<i>210</i>	<i>150</i>	<i>90</i>	<i>90</i>	<i>90</i>	<i>90</i>	<i>90</i>	<i>32</i>

*W. W. Krowczyce*  
*W. W. Krowczyce*

*Zabunt*  
*Prof. Bina*

# Zestawienie.

Porównawcze % stosunku ludności miejszego wyznania w okręgu Brzeskim.

a) w miastach i miasteczkach; b) w powiatach bez miast i miasteczek; c) w powiatach z miastami i miasteczkami.

Powiaty.	Liczba lud. w miastach i miasteczkach.	Ludność miejsz. wyznania w miastach i miasteczkach.		Stosunek % ludności miejszego wyznania.	
		w liczbach absolutnych	w odsetkach	w pow. bez miast i miasteczek	w pow. z miastami i miasteczkami
Brzeski	25.327.	19.512.	77,04%	2,21%	25,47%
Baranowski.	34.695.	18.093.	55,03	0,94.	11,47.
Kobryński.	25.874.	17.123.	66,18	4,19.	19,07
Mozyrski.	36.338.	16.831.	46,32	5,43	11,62
Piński.	46.454.	26.031.	56,04	3,24.	14,29.
Prużański.	16.426.	10.602.	64,54.	2,95.	17,98.
Slonimski.	27.518.	19.907.	72,34.	2,11.	17,24.
Wołkowyski.	21.829.	12.964.	59,39.	2,40.	15,19.
<b>RAZEM.</b>	<b>234.461.</b>	<b>142.063.</b>	<b>60,59.</b>	<b>3,18.</b>	<b>15,18.</b>

Za zgodność  
Abraham  
Reprezent

Lubuski  
Szef Biura

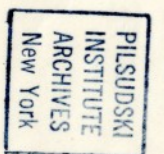
T. A. Ogłowski

Sublicja 10.

URZĘDZIK PRZESKI.

Wzrost i zdrowie w cyfrach uśrednionych dla powiatów i województwa.

Powiaty.	Katolicy.			Przewidywani.			Musieli.			Luteranie.			Starowierni.			Musieli.			Niewyznani.			Unicy.			Sztundziści.		
	Łud.	Wsb.	Przebieg.	Łud.	Wsb.	Przebieg.	Łud.	Wsb.	Przebieg.	Łud.	Wsb.	Przebieg.	Łud.	Wsb.	Przebieg.	Łud.	Wsb.	Przebieg.	Łud.	Wsb.	Przebieg.	Łud.	Wsb.	Przebieg.	Łud.	Wsb.	Przebieg.
Wolnowski	3230	571	+0.04	3719	332	-0.05	230	141	-0.22	225	93	+0.05	-	-	-	241	241	0	202	202	+0.05	-	-	-	-	-	-
Świrski	2012	251	+0.08	2263	613	-0.25	726	75	-0.25	498	243	0	-	-	-	215	22	+0.05	-	-	-	-	-	-	-	-	-
Pruski	1852	181	+0.13	2033	667	-0.15	498	10	-0.22	205	206	+0.01	-	-	-	-	-	-	-	-	-	-	-	-	-	-	-
Kobylski	474	277	+0.22	751	275	+0.11	107	33	-0.27	208	205	+0.01	-	-	-	-	-	-	235	2	-0.05	0.06	23	-0.33	-	-	-
Świdziński	1621	222	+0.13	1843	713	+0.31	1572	152	-0.25	232	28	-0.02	201	0	-0.01	-	-	-	201	2	-0.11	-	-	-	-	-	-
Piński	241	43	+0.17	284	214	+0.12	1522	13	-0.15	21	11	0	-	-	-	-	-	-	227	2	-0.27	-	-	-	-	-	-
Żurawicki	275	228	+0.22	503	607	-0.22	117	112	-0.37	103	203	0	-	-	-	232	23	-0.22	247	2	-0.07	21	202	-0.01	-	-	-
Pruski	241	228	+0.22	503	607	-0.22	117	112	-0.37	103	203	0	-	-	-	-	-	-	-	-	-	-	-	-	-	-	-



Łachunty  
Pruski

## Zaludnienie.

miast i miasteczek OKRĘGU BRZESKIEGO.

Powiaty.	Ogólna ilość ludności.	Ludność w miastach i miasteczkach	
		w liczbach absolutnych	w odsetkach
Brzeski	31.497.	25.327.	31,08%
Baranowski.	178.212.	34.635.	19,47.
Kobryński.	107.814.	25.874.	24,00
Mozyrski.	240.142.	36.338.	15,13.
Piński.	222.018.	46.454.	20,92.
Prużaniński	67.343.	16.426.	24,33.
Słonimski.	127.737.	27.518.	21,54.
Wolpowski.	97.215.	21.829.	22,45.
<b>RAZEM.</b>	<b>1.121.978.</b>	<b>234.461.</b>	<b>20,90%.</b>

Za zgodność  
*[Signature]*  
 Referent:

*[Signature]*  
 Czef Biura

# OKRĘG BRZESKI.

Porównawcza w odsetkach zabudnienia okręgu bez miast, w miastach i z miastami.

Skład ludności wyznaniowej. (w odsetkach.)				Skład ludności narodowościowej. (w odsetkach.)			
Wyznanie.	Wokręgu bez miast i miastecz.	W miastach i miastecz.	W okręgu z miastami i miastecz.	Narodowość.	Wokręgu bez miast i miastecz.	W miastach i miastecz.	W okręgu z miastami i miastecz.
Katolicy	15,34	13,40	14,93	Polacy	15,77	18,94	16,43
Prawosławni	80,04	25,57	68,66	Białorusini	62,24	19,50	53,31
Mejczesz. wszn.	3,18	60,59	15,18	Litwini	0,03	0,06	0,03
Luter i reform.	0,44	0,17	0,39	Żydzi	2,27	49,55	12,15
Unicy.	0,74		0,58	Tatarzy		0,16	0,03
Mahometanie	0,02	0,27	0,07	Tutejsi.	11,86	4,96	10,42
Żydzi (szlundz.)	0,02		0,02	Żoni	5,26	5,75	5,36
Niewskazani	0,22		0,17	Niewskazani.	2,25	0,72	1,94
				Rusini	0,34	0,32	0,33
Ogólna ilość lud.	887.517	234.461	1.121.978	Ogólna ilość lud.	887.517	234.461	1.121.978
Odsetki.	79,10	20,90	100%	Odsetki.	79,10	20,90	100%

Za zgodność  
W. Buda  
Referent

Zabunt  
Szef Biura

Rozdział II. B.

Ogólne zestawienia powiatów.

Tabelle:

- |  |       |        |        |
|--|-------|--------|--------|
| 1. Wyznaniowa gminna   | _____ | Stron. | } 1-16 |
| 2. Narodowościowa  | _____ | "      |        |
| 3. Ogólne zestawienia gminne wyborców według ilości i wyznań                       | _____ | "      | 17-24  |
| 4. Zestawienia miast i miasteczek  | _____ | "      | 25-28  |
| 5. Porównawcza w odsekkach zaludnienia powiatów bez miast, w miastach i z miastami | _____ | "      | 29-36  |



Nyżnianowa. Według gmin.

elszowsko-tyński. Według gmin.

II. Ogólne zestawienie powiatów.

Okręg Brzeski

Powiat Brzesko-Litewski

Wykaz zaludnionych miejscowości	Ogólna ilość ludności	W Y Z N A N I E						N A R O D O W O Ś Ć					UWAGI	
		Katolicy	Prawosł.	Mojżesz.	Lut. i ref.	Staro-wiery	Mahomet.	Polacy	Białorusini	Litwini	Żydzi	Tatary		Inni
ym. <u>Łtusz</u>	2200	2 2240	9	2				2207			9			
"		0,10	49,38	0,40	0,09			4980			6,40			
" <u>Radwanicka</u>	1807	27	1707	95			28	14	1823				2	28
"		1,45	94,65	2,40			1,50	0,35	9384				0,17	1,50
" <u>Miednianańska</u>	2928	94	2735	47	52			2900						28
"		3,24	93,30	1,61	1,78			99,04						1,96
" <u>Matarycka</u>	4717	90	3202	827	7			104	3157		817		18	41
"		2,18	73,01	20,04	0,17			2,57	7038		19,86		0,38	0,99
" <u>Kamieniec-Lysocki</u>	2050	57	1907	58				70	1907		57			
"		2,78	94,08	2,80				3,38	93,70		2,80			
" <u>Wajstawska</u>	1400	40	1325	37		4		40	5		37			
"		2,85	94,24	2,69		0,28		2,85	0,30		2,59			
" <u>Nieruchowska</u>	3287	108	3040	90				108			90			
"		5,11	94,88	3,01				5,11			3,01			
" <u>Przyborowska</u>	2067	280	1487	300	1			280			291		1	
"		13,55	71,94	14,00	0,05			13,01			14,00		0,05	
" <u>Życińska</u>	1588	228	753	2				228	763		2			
"		57,82	48,05	0,12				57,82	48,05		0,12			
" <u>Dobroszowska</u>	1164		1159	5					1104					
"			99,57	0,43					100,00					
" <u>Wielkowska</u>	3080	32	3332	260				133	1928		789			
"		0,88	91,79	7,33				3,66	91,08		7,30			
" <u>Wysoko-Litewska</u>	2937	009	2145	182	1			009	2145		182		1	
"		22,38	73,04	1,15	0,03			22,38	73,04		1,15		0,03	
" <u>Dmitrowicka</u>	2180	114	1823	143				80	1871		142			
"		5,18	83,01	6,82				3,17	89,95		6,82			
" <u>Domacowska</u>	5727	734	1570	1944	449			734			1944			
"		11,92	27,50	34,00	7,85			44,30			34,00			
" <u>Kamieniec-Litewski</u>	2962	86	51	2826				2903						
"		2,90	1,72	95,38				100,00						
" <u>Łukawska</u>	2415	394	2104	80	7			224	2104		80		7	
"		2,28	87,12	3,31	0,29			9,13	87,12		3,31		0,29	
" <u>Pratajczyce</u>	2109	58	1990	58				02	1		58			
"		2,75	94,38	2,47				2,94	0,05		2,87			
" <u>Matyraliska</u>	2578	000	1940	5	8			599	1904		5			
"		23,80	75,30	0,19	0,31			23,32	76,40		0,18			
" <u>Wotaryńska</u>	3357	190	2755	404	2			194	52		404			
"		5,88	82,02	12,02	0,06			5,78	1,50		12,00			
" <u>Kosicka</u>	3402	02	3307	23					4203					
"		1,79	96,85	1,36				1,00						
" <u>Kamieniec-Litewski</u>	3904	297	2874	139				297			139			
"		8,99	86,98	4,03				8,99			4,03			
" <u>Potawicka</u>	2282	207	1904	53	9			207	1910		53		2	
"		11,90	85,32	2,32	0,40			12,90	85,07		2,28		0,09	


Litwini  
 Żydzi  
 Tatary  
 Inni

1524  
 946  
 3020  
 9158

1590  
 7330

4476  
 2406

2910  
 8807



Okręg *Bielski*

Powiat *Bosako-litewski*

2

Wykaz zaludnionych miejscowości	Ogólna ilość ludności	W Y Z N A N I E						N A R O D O W O Ś Ć					U W A G I	
		Katolicy	Prawosl.	Mojżesz.	Lut. i ref.	Staro- wiery	Mahomet.	Polacy	Białoru- sini	Litwini	Żydzi	Tatary		Inni
<i>gm Turmiańska</i>	<i>4490</i>	<i>1253</i>	<i>2232</i>	<i>505</i>				<i>1593</i>	<i>2398</i>		<i>575</i>			
<i>%</i>		<i>39,04</i>	<i>49,74</i>	<i>11,25</i>				<i>39,04</i>	<i>49,74</i>		<i>11,25</i>			
<i>gm Nysoko-Litewska</i>	<i>3056</i>	<i>217</i>	<i>245</i>	<i>2024</i>				<i>217</i>	<i>245</i>		<i>1028</i>			
		<i>7,10</i>	<i>7,04</i>	<i>85,80</i>				<i>7,10</i>	<i>7,04</i>		<i>85,80</i>			
	<i>57492</i>	<i>5893</i>	<i>4790</i>	<i>10028</i>	<i>2038</i>	<i>4</i>	<i>28</i>	<i>14392</i>	<i>30592</i>		<i>7499</i>		<i>26</i>	<i>17119</i>
		<i>10,21</i>	<i>8,09</i>	<i>15,75</i>	<i>3,02</i>	<i>0,01</i>	<i>0,04</i>	<i>21,32</i>	<i>45,20</i>		<i>11,11</i>		<i>0,04</i>	<i>29,77</i>
<i>Zgodne z oryginalnym Referencem Bielski</i>														
		<i>Zabunt Szef Biura</i>												

*UWAGI*  
*Bielski*  
*Bielski*

Okręg *Breński.* Powiat *Kobryński.*

Wykaz zaludnionych miejscowości	Ogólna ilość ludności	W Y Z N A N I E						N A R O D O W O Ś Ć						U W A G I
		Katolicy	Prawosł.	Mojżesz.	Lut. i ref.	Staro-wiery	Mahomet.	Polacy	Białorusini	Litwini	Żydzi	Tatarzy	Inni	
<i>Gm. Podoleńska</i>	<i>4622.</i>	<i>316.</i>	<i>4116.</i>	<i>190.</i>				<i>225.</i>	<i>1139.</i>	<i>72.</i>	<i>182.</i>	<i>3000.</i>	<i>4.</i>	
		<i>6,8</i>	<i>89,1</i>	<i>4,1</i>				<i>4,9</i>	<i>24,6</i>	<i>1,6</i>	<i>3,9</i>	<i>64,9</i>	<i>0,1</i>	
<i>Prusowska</i>	<i>3636.</i>	<i>327.</i>	<i>3204.</i>	<i>105.</i>				<i>329.</i>	<i>45.</i>	<i>1.</i>	<i>72.</i>	<i>3188.</i>		
		<i>9,0</i>	<i>88,1</i>	<i>2,9</i>				<i>9,1</i>	<i>1,2</i>		<i>2,0</i>	<i>87,7</i>		
<i>Brassowicka</i>	<i>2144.</i>	<i>27.</i>	<i>1918.</i>	<i>145.</i>				<i>32.</i>			<i>145.</i>	<i>1986.</i>		
		<i>1,2</i>	<i>89,4</i>	<i>6,8</i>				<i>1,5</i>			<i>6,8</i>	<i>92,6</i>		
<i>Bezdzińska</i>	<i>7787.</i>	<i>331.</i>	<i>2096.</i>	<i>87.</i>							<i>39.</i>	<i>7748.</i>		
		<i>4,3</i>	<i>26,9</i>	<i>1,1</i>							<i>0,5</i>	<i>99,5</i>		
<i>Chotowska</i>	<i>4419.</i>	<i>2.</i>	<i>3122.</i>	<i>1248.</i>				<i>47.</i>			<i>1202.</i>	<i>3204.</i>		
			<i>70,7</i>	<i>28,2</i>				<i>1,1</i>			<i>27,5</i>	<i>72,5</i>		
<i>Brohucyńska</i>	<i>3579.</i>	<i>476.</i>	<i>355.</i>	<i>1949.</i>				<i>167.</i>			<i>3999.</i>	<i>1445.</i>	<i>18.</i>	
		<i>13,3</i>	<i>15,5</i>	<i>54,5</i>				<i>4,7</i>			<i>54,4</i>	<i>40,4</i>	<i>0,5</i>	
<i>Trzeńska</i>	<i>1445.</i>		<i>1395.</i>	<i>50.</i>								<i>1445.</i>		
			<i>96,5</i>	<i>3,5</i>								<i>100,0</i>		
<i>Osmiecka</i>	<i>3240.</i>	<i>383.</i>	<i>2055.</i>	<i>197.</i>				<i>143.</i>			<i>197.</i>	<i>2900.</i>		
		<i>11,8</i>	<i>63,4</i>	<i>6,1</i>				<i>4,4</i>			<i>6,1</i>	<i>89,5</i>		
<i>Ozińska</i>	<i>1279.</i>	<i>92.</i>	<i>1094.</i>	<i>92.</i>				<i>101.</i>				<i>1172.</i>		
		<i>7,3</i>	<i>85,6</i>	<i>7,2</i>				<i>7,9</i>				<i>92,1</i>		
<i>Rogozinińska</i>	<i>2183.</i>	<i>211.</i>	<i>1830.</i>	<i>142.</i>				<i>235.</i>			<i>142.</i>	<i>1806.</i>		
		<i>9,7</i>	<i>83,8</i>	<i>6,5</i>				<i>10,8</i>			<i>6,5</i>	<i>82,7</i>		
<i>Strychowska</i>	<i>4129.</i>	<i>190.</i>	<i>3780.</i>	<i>159.</i>				<i>187.</i>				<i>394.</i>	<i>1.</i>	
		<i>4,6</i>	<i>91,5</i>	<i>3,9</i>				<i>4,5</i>				<i>95,5</i>		
<i>Saccharnicka</i>	<i>1260.</i>	<i>38.</i>	<i>1160.</i>	<i>62.</i>								<i>1260.</i>		
		<i>3,0</i>	<i>92,1</i>	<i>4,9</i>								<i>100,0</i>		
<i>Wolomska</i>	<i>2581.</i>	<i>76.</i>	<i>2278.</i>	<i>226.</i>	<i>1.</i>			<i>76.</i>			<i>221.</i>	<i>2283.</i>	<i>1.</i>	
		<i>2,9</i>	<i>88,3</i>	<i>8,8</i>				<i>2,9</i>			<i>8,7</i>	<i>88,4</i>		
<i>Liotowska</i>	<i>1926.</i>	<i>16.</i>	<i>1864.</i>	<i>49.</i>				<i>16.</i>				<i>1910.</i>		
		<i>0,8</i>	<i>95,5</i>	<i>3,7</i>				<i>0,8</i>				<i>98,7</i>		
<i>Lbirogomska</i>	<i>2830.</i>	<i>149.</i>	<i>2123.</i>	<i>546.</i>	<i>12.</i>			<i>151.</i>	<i>2203.</i>	<i>2.</i>		<i>475.</i>		
		<i>5,3</i>	<i>75,0</i>	<i>19,3</i>	<i>0,4</i>			<i>5,3</i>	<i>77,8</i>	<i>0,1</i>		<i>16,8</i>		



Wykaz zaludnionych miejscowości	Ogólna ilość ludności	W Y Z N A N I E						N A R O D O W O Ś Ć						W A G I	
		Katolicy	Prawos.	Mojesz.	Lut. i ref.	<i>Staro-wiery</i>	Mahomet.	Polacy	Białorusini	Litwini	Żydzi	Tatary	Inni	<i>Miesz.</i>	<i>Rosyjsk.</i>
<i>Gm. Wierceniowa</i>	<i>2421</i>	<i>57 1812 496</i>									<i>202</i>				
		<i>2,4 77,2 20,5</i>									<i>100%</i>				
<i>Gm. Trzyczonowa</i>	<i>5038</i>	<i>105 4704 239</i>					<i>67</i>			<i>223</i>	<i>9748</i>				
		<i>2,1 93,1 4,5</i>					<i>1,3</i>			<i>4,4</i>	<i>94,3</i>				
<i>Gm. Odryżynska</i>	<i>4932</i>	<i>9 4768 145 8</i>					<i>7</i>			<i>42</i>	<i>4871</i>	<i>8</i>		<i>2</i>	
		<i>0,2 96,7 2,9 0,2</i>					<i>0,1</i>			<i>0,9</i>	<i>98,3</i>	<i>0,16</i>		<i>0,01</i>	
<i>Gm. Plotowa</i>	<i>3333</i>	<i>44 3212 67</i>								<i>62</i>	<i>3212</i>				
		<i>1,3 96,7 2,0</i>								<i>1,9</i>	<i>98,1</i>				
<i>Gm. Dynińska</i>	<i>4182</i>	<i>97 3096 988</i>					<i>6</i>	<i>2196</i>	<i>11</i>		<i>1969</i>			<i>6</i>	
		<i>2,3 74,0 23,5</i>					<i>0,02</i>	<i>52,5</i>	<i>0,2</i>		<i>47,0</i>			<i>0,2</i>	
<i>Gm. Morawiska</i>	<i>3215</i>	<i>140 2839 178 8</i>					<i>2467</i>	<i>2</i>		<i>138</i>	<i>610</i>	<i>7</i>		<i>1</i>	
		<i>4,4 89,2 5,5 0,3</i>					<i>76,4</i>	<i>0,06</i>		<i>4,4</i>	<i>18,9</i>	<i>0,21</i>		<i>0,03</i>	
<i>Gm. Namiotowa</i>	<i>3920</i>	<i>215 3700 205</i>					<i>1773</i>			<i>100</i>	<i>2017</i>				
		<i>5,5 94,2 5,2</i>					<i>45,2</i>			<i>2,6</i>	<i>53,2</i>				
<i>Gm. Horodecka</i>	<i>3170</i>	<i>25 2620 525</i>					<i>22</i>	<i>32</i>			<i>311</i>				
		<i>0,8 82,7 16,5</i>					<i>0,7</i>	<i>1,0</i>			<i>98,3</i>				
<i>Gm. Antopolka</i>	<i>5277</i>	<i>19 2811 2447</i>					<i>3104</i>				<i>2120</i>			<i>53</i>	
		<i>0,4 53,3 46,3</i>					<i>58,8</i>				<i>40,2</i>			<i>1,0</i>	
<i>Gm. Skaska</i>	<i>1832</i>	<i>101 1602 131 2</i>					<i>82</i>			<i>47</i>	<i>1699</i>	<i>4</i>			
		<i>5,5 87,2 6,6 0,2</i>					<i>4,5</i>			<i>2,6</i>	<i>92,4</i>	<i>0,2</i>			
<i>Gm. Janowska</i>	<i>5142</i>	<i>214 2999 925</i>					<i>205</i>	<i>70</i>	<i>1</i>	<i>192</i>	<i>1566</i>	<i>5</i>		<i>122</i>	
		<i>4,2 57,3 38,5</i>					<i>4,0</i>	<i>1,3</i>		<i>3,7</i>	<i>30,4</i>	<i>0,1</i>		<i>1,3</i>	
<i>Gm. Motolka</i>	<i>9963</i>	<i>152 8409 1401 3</i>					<i>98</i>			<i>7</i>	<i>9852</i>				
		<i>1,5 84,4 14,1</i>					<i>1,0</i>			<i>0,2</i>	<i>98,7</i>				
<i>miasto Kobryń</i>	<i>8835</i>	<i>872 1422 6528 10</i>					<i>4747</i>	<i>205</i>	<i>7</i>	<i>222</i>		<i>137</i>		<i>11</i>	
		<i>2,9 16,1 79,9 0,2</i>					<i>53,7</i>	<i>2,3</i>	<i>0,1</i>	<i>24,3</i>		<i>1,5</i>		<i>0,1</i>	
		<i>107814</i>	<i>4763 7504 20557 44</i>				<i>52</i>	<i>16101</i>	<i>4554</i>	<i>82</i>	<i>9799</i>	<i>1657</i>	<i>685</i>	<i>57</i>	<i>696</i>
			<i>4,4 70,4 19,7 0,1</i>				<i>0,06</i>	<i>15,21</i>	<i>4,22</i>	<i>0,08</i>	<i>9,07</i>	<i>10,08</i>	<i>0,54</i>	<i>0,05</i>	<i>2,65</i>

*Sprawdzono z oryginalnego Referatu. B. Bala...*

*Prof. B...*



Okręg

*Brzeski.*

Powiat

*Piński.*

5

Wykaz zaludnionych miejscowości	Ogólna ilość ludności	W Y Z N A N I E						N A R O D O W O Ś Ć						U W A G I	
		Katolicy	Prawosł.	Mojżesz.	Lut. i ref.	Staro-wiery	Mahomet.	Polacy	Białorusini	Litwini	Żydzi	Tatary	Inni		
<i>Pa. Poniżnicza</i>	<i>4684</i>	<i>474</i>	<i>4109</i>	<i>24</i>				<i>420</i>	<i>1</i>		<i>24</i>		<i>448</i>		
		<i>20.1</i>	<i>89.1</i>	<i>0.5</i>				<i>10.1</i>			<i>0.5</i>		<i>89.1</i>		
<i>Radzyca</i>	<i>6740</i>	<i>16</i>	<i>6504</i>	<i>220</i>				<i>5</i>	<i>6575</i>	<i>220</i>					
		<i>0.2</i>	<i>96.5</i>	<i>3.3</i>				<i>0.1</i>	<i>96.5</i>	<i>3.3</i>					
<i>Algoniczna</i>	<i>5565</i>	<i>17</i>	<i>5218</i>	<i>337</i>				<i>18</i>		<i>338</i>			<i>521</i>		
		<i>0.3</i>	<i>93.1</i>	<i>6.5</i>				<i>0.3</i>		<i>6.5</i>			<i>93.1</i>		
<i>Wierosza</i>	<i>7599</i>	<i>86</i>	<i>7266</i>	<i>247</i>				<i>6</i>	<i>7296</i>	<i>247</i>					
		<i>1.1</i>	<i>95.4</i>	<i>3.3</i>				<i>0.1</i>	<i>96.1</i>	<i>3.3</i>					
<i>Telechajska</i>	<i>4595</i>	<i>220</i>	<i>3925</i>	<i>450</i>				<i>215</i>		<i>440</i>				<i>3940</i>	
		<i>4.8</i>	<i>85.1</i>	<i>9.6</i>				<i>4.8</i>		<i>9.6</i>				<i>85.6</i>	
<i>Dobroszowska</i>	<i>5386</i>	<i>267</i>	<i>4981</i>	<i>122</i>	<i>13</i>			<i>179</i>	<i>5078</i>	<i>116</i>			<i>13</i>		
		<i>4.9</i>	<i>92.4</i>	<i>2.2</i>	<i>0.2</i>			<i>3.3</i>	<i>94.2</i>	<i>2.2</i>			<i>0.2</i>		
<i>Chotynicka</i>	<i>5796</i>	<i>153</i>	<i>5569</i>	<i>74</i>				<i>444</i>	<i>5292</i>	<i>74</i>					
		<i>2.6</i>	<i>96.1</i>	<i>1.3</i>				<i>7.7</i>	<i>91.5</i>	<i>1.3</i>					
<i>Święta Wola</i>	<i>2722</i>	<i>40</i>	<i>2807</i>	<i>315</i>				<i>18</i>						<i>2704</i>	
		<i>1.5</i>	<i>86.9</i>	<i>11.6</i>				<i>0.7</i>						<i>91.2</i>	
<i>Stannica</i>	<i>6187</i>	<i>692</i>	<i>5205</i>	<i>290</i>				<i>622</i>	<i>5902</i>	<i>284</i>			<i>4</i>		
		<i>11.3</i>	<i>84.8</i>	<i>4.6</i>				<i>10.1</i>	<i>85.1</i>	<i>4.6</i>					
<i>Zobryca</i>	<i>7300</i>	<i>197</i>	<i>6879</i>	<i>220</i>	<i>1</i>			<i>168</i>	<i>6902</i>	<i>1</i>	<i>229</i>		<i>6</i>		
		<i>2.7</i>	<i>94.1</i>	<i>3.3</i>				<i>2.3</i>	<i>94.1</i>	<i>3.3</i>					
<i>Chopinowa</i>	<i>6388</i>	<i>1</i>	<i>6252</i>	<i>115</i>				<i>1</i>	<i>6252</i>	<i>135</i>					
			<i>97.9</i>	<i>2.1</i>					<i>97.1</i>	<i>2.1</i>					
<i>Lubieszonka</i>															
<i>Elizycka</i>	<i>7827</i>	<i>70</i>	<i>7700</i>	<i>355</i>	<i>2</i>			<i>70</i>		<i>355</i>			<i>4402</i>		
		<i>0.9</i>	<i>94.5</i>	<i>4.6</i>				<i>0.9</i>		<i>4.6</i>			<i>94.5</i>		
<i>Brodziska</i>	<i>8562</i>	<i>279</i>	<i>8127</i>	<i>221</i>				<i>218</i>	<i>8127</i>	<i>221</i>					
		<i>3.5</i>	<i>94.7</i>	<i>2.6</i>				<i>2.5</i>	<i>94.5</i>	<i>2.6</i>					
<i>Legionowa</i>	<i>6835</i>	<i>194</i>	<i>4978</i>	<i>182</i>				<i>1882</i>	<i>4762</i>	<i>180</i>			<i>7</i>		
		<i>2.8</i>	<i>69.3</i>	<i>2.7</i>				<i>27.6</i>	<i>69.1</i>	<i>2.6</i>			<i>0.1</i>		
<i>Wojew-Nolce</i>	<i>8537</i>	<i>53</i>	<i>8219</i>	<i>165</i>				<i>52</i>	<i>8320</i>	<i>165</i>					
		<i>0.6</i>	<i>97.5</i>	<i>1.9</i>				<i>0.6</i>	<i>97.5</i>	<i>1.9</i>					

Okręg

Brzeski


Powiat

Pinski. Delawy cieg. 6

Wykaz zaludnionych miejscowości	Ogólna ilość ludności	W Y Z N A N I E						N A R O D O W O Ś Ć					U W A G I		
		Katolicy	Prawosł.	Mojżesz.	Lut. i ref.	Staro- wiery Raz.	Mahomet.	Polacy	Białoru- sini	Litwini	Żydzi	Tatary		Inni	
Gm. Piotnicka	12543	515	1077	1309	1		1	537	10666		1309	1	18	12	
		4.1	85.4	10.5				4.3	85.4		10.5		0.0	0.1	
.. Moroczanska	10609	193	9925	487	3			163	9956		487		3		
		1.8	93.6	4.6				1.5	93.9		4.6				
.. Lemieszewska	12715	29	12228	458				26	12562		123		4		
		0.2	96.2	3.6				0.2	98.8		1.0				
.. Stolińska	16838	484	12114	3567	71	602		469	12140	5	3543		79	602	
		2.9	71.9	21.2	0.4	3.6		2.8	72.1		21.0		0.5	3.6	
.. Kozan-Horodca	10616	76	9639	901				22	10472		31		1	88	
		0.7	90.8	8.5				0.2	98.7		0.3			0.8	
.. Terobizawska	9221	144	7977	1087	13			140	7981		1087			13	
		1.6	86.5	11.8	0.1			1.6	86.5		11.8			0.1	
.. Lunieńska	15298	1525	11611	2124	38			1524	6550		2121		5106	2	
		10.0	75.9	13.9	0.2			10.0	42.8		13.9		33.3	0.0	
.. Pogost-Lagorodca	9678	218	8608	849			3	225	8579		849	3	17	5	
		2.3	88.9	8.8				2.3	88.7		8.8		0.2	0.0	
.. Porzecka	8338	518	7634	178	8			492	7660		178		8		
		6.2	91.6	2.1	0.1			5.9	91.9		2.1		0.1		
miasto Pinski	21436	1709	2246	17413	69			1704	703	10	17408		1608	10	
		8.0	10.5	81.2	0.3			8.0	3.3		81.2		7.5	0.0	
	222018	9831	17964	23170	219	602	4	9675	151228	16	30160	4	236618	29	
		4.4	80.9	14.2	0.1	0.3	0.0	4.36	68.0	0.01	13.52	0.00	10.66	0.32	0.05
Kopie z oryginałów															
Referent: <i>[Signature]</i>															
Szef. P. P. P.															

Okręg *Brzeski* Powiat *Baranowski*

Wykaz zaludnionych miejscowości	Ogólna ilość ludności	W Y Z N A N I E						N A R O D O W O Ś Ć						UWAGI
		Katolicy	Prawosl.	Mojżesz.	Lut. i ref.	Staro- wiery	Mahomet.	Polacy	Białoru- sini	Litwini	Żydzi	Tatary	Inni	
<i>Polanica</i>	<i>5868</i>	<i>4120</i>	<i>1220</i>	<i>37</i>			<i>179</i>	<i>491</i>		<i>52</i>		<i>1</i>		
<i>Zasław</i>	<i>7281</i>	<i>536</i>	<i>2516</i>	<i>39</i>			<i>536</i>	<i>1099</i>		<i>31</i>		<i>7</i>		
<i>Strzegom</i>	<i>8050</i>	<i>1398</i>	<i>1581</i>	<i>62</i>			<i>7051</i>	<i>2930</i>	<i>2</i>	<i>38</i>		<i>331</i>	<i>1/2</i>	
<i>Wielka Wieszka</i>	<i>11476</i>	<i>727</i>	<i>9540</i>	<i>585</i>	<i>2</i>		<i>7276</i>	<i>2052</i>		<i>535</i>				
<i>Wielka Wieszka</i>	<i>7176</i>	<i>4052</i>	<i>2192</i>	<i>11</i>	<i>57</i>	<i>5</i>	<i>36</i>	<i>7229</i>		<i>111</i>			<i>5</i>	
<i>Łowoszyce</i>	<i>11393</i>	<i>7352</i>	<i>2070</i>	<i>1395</i>	<i>7</i>		<i>7070</i>	<i>2515</i>	<i>7225</i>	<i>16</i>	<i>1395</i>	<i>41</i>	<i>23</i>	
<i>Osiek</i>	<i>2241</i>	<i>147</i>	<i>1590</i>	<i>10</i>			<i>32</i>	<i>4203</i>						
<i>Staszów</i>	<i>6030</i>	<i>1881</i>	<i>4007</i>	<i>36</i>			<i>4859</i>	<i>2272</i>		<i>362</i>				
<i>Żelazków</i>	<i>2887</i>	<i>519</i>	<i>2262</i>	<i>53</i>			<i>256</i>	<i>1295</i>		<i>53</i>		<i>1278</i>		
<i>Mieszana</i>	<i>8581</i>	<i>3585</i>	<i>3353</i>	<i>1066</i>	<i>2</i>	<i>3</i>	<i>35</i>	<i>2071</i>	<i>3809</i>	<i>29</i>	<i>324</i>		<i>235</i>	
<i>Staszów</i>	<i>13131</i>	<i>997</i>	<i>2202</i>	<i>461</i>	<i>4</i>		<i>997</i>	<i>1475</i>		<i>458</i>		<i>579</i>		
<i>Wielka Wieszka</i>	<i>9511</i>	<i>2608</i>	<i>1702</i>	<i>95</i>			<i>2608</i>	<i>1084</i>		<i>95</i>		<i>1</i>	<i>3</i>	
<i>Wielka Wieszka</i>	<i>4713</i>	<i>331</i>	<i>3572</i>	<i>31</i>			<i>331</i>	<i>2771</i>		<i>18</i>				
<i>Wielka Wieszka</i>	<i>1434</i>	<i>228</i>	<i>1119</i>	<i>707</i>	<i>1</i>		<i>178</i>	<i>1003</i>		<i>261</i>		<i>228</i>	<i>3</i>	
<i>Wielka Wieszka</i>	<i>9812</i>	<i>1990</i>	<i>2305</i>	<i>14</i>	<i>3</i>		<i>1990</i>	<i>3303</i>		<i>14</i>		<i>3</i>		



Okręg *Brestki*

Powiat *Baranowski*

*Salary cng 2*

Wykaz zaludnionych miejscowości	Ogólna ilość ludności	W Y Z N A N I E						N A R O D O W O Ś Ć					U W A G I	
		Katolicy	Pravosl.	Mojżesz.	Lut. i ref.	Staro-wiery	Mahomet.	Polacy	Białoru-sini	Litwini	Żydzi	Tatary		Inni
<i>gm. Baranów</i>	<i>2722</i>	<i>1112</i>	<i>222</i>	<i>92</i>				<i>1112</i>	<i>222</i>		<i>138</i>			
<i>Przemysław</i>	<i>2678</i>	<i>2150</i>	<i>222</i>	<i>70</i>				<i>1100</i>	<i>222</i>		<i>20</i>		<i>1</i>	
<i>Stęka</i>	<i>8082</i>	<i>2200</i>	<i>700</i>	<i>42</i>				<i>2200</i>	<i>700</i>	<i>2</i>	<i>27</i>		<i>170</i>	
<i>St. Nowy</i>	<i>5937</i>	<i>2072</i>	<i>220</i>	<i>200</i>	<i>12</i>			<i>2072</i>	<i>220</i>	<i>1</i>	<i>270</i>		<i>6</i>	<i>127</i>
<i>St.</i>	<i>2932</i>	<i>1220</i>	<i>200</i>	<i>220</i>	<i>2</i>			<i>1220</i>	<i>200</i>		<i>220</i>	<i>120</i>	<i>1</i>	
<i>St.</i>	<i>5216</i>	<i>320</i>	<i>220</i>	<i>270</i>	<i>2</i>			<i>320</i>	<i>220</i>		<i>270</i>	<i>2</i>	<i>10</i>	<i>227</i>
<i>Baranów</i>	<i>10372</i>	<i>1120</i>	<i>220</i>	<i>570</i>	<i>20</i>			<i>1100</i>	<i>220</i>	<i>9</i>	<i>270</i>	<i>2</i>	<i>60</i>	<i>20</i>
<p><i>Łączna organizacja</i></p> <p><i>Reprezentacja</i></p> <p><i>Łączna</i></p> <p><i>Łączna</i></p>														



Wyznaniowe i. d. t. g. II. Ob. Ogólne. zastandnie. pomiatow. Narodowosci. d. d. t. g. gmin. 9

Okręg

Powiat

Stomilski

gmin. 9

Wykaz zaludnionych miejscowości	Ogólna ilość ludności	W Y Z N A N I E						N A R O D O W O Ś Ć						U W A G I	
		Katolicy	Prawosł.	Mojesz.	Lut. i ref.	Staro-wiery	Mahomet.	Polacy	Białoru-sini	Litwini	Żydzi	Tatary	Inni		
Kozłowa	8561	2538	577	422				2021	660		21			2174	2816
		813	873	55				259	573		24			256	381
" Szydlowska	3484	288	3052	138				2468							1016
		8,23	87,8	4,0				70,9							29,1
" Kuryłowska	4827	231	4691	5				120	84		5			240	4373
		4,7	95,2	0,1				2,4	1,7		0,1			6,0	89,9
" Byteniska	2344	118	1304	922				204	1162		922				
		5,0	55,6	39,4				11,8	49,4		39,0				
" Stars-Miej	3219	790	2141	287				922			287				3010
		24,5	65,5	8,9				28,0			8,9				15,5
" Zussieniska	5209	868	3933	1467				871	3945		1467				
		17,9	62,7	23,4				17,9	62,9		23,2				
" Dzwoniska	5859	1472	4195	192				1472	4195		192				
		25,1	71,0	3,3				25,1	71,0		3,3				
" Zyrardowska	1789	130	1523	146				255	1534						
		7,3	84,6	8,2				14,3	85,7						
" Bardi	2571	134	2396	41				137	2410						24
		5,2	92,2	1,6				5,3	93,7						1,0
" Dobromyśka	1956	672	1281	33				676	1283		6				30
		34,3	64,0	1,7				34,6	64,1		0,8				1,0
" Piaskowska	12191	142	11807	242				207	11969		115				
		1,2	96,8	2,0				1,7	97,4		0,9				
" Dzwoniska	6576	3065	2942	509				3957							2619
		47,0	45,2	7,8				60,7							39,0
" Dzwoniska	10700	4120	4266	2314				4242	3674		2283				
		38,5	39,9	21,6				44,3	34,3		21,3				
" Bobotowska	4870	2248	2534	88				2386	1620		40				264
		46,2	52,0	1,8				49,0	34,5		0,8				15,7
" Dzwoniska	4192	702	3624	130				314	3708		170				
		17,0	87,0	4,0				7,5	89,5		4,0				

PILSUDSKI INSTITUTE ARCHIVES New York

Okręg *Prucki*

Powiat *Stoniński*

*Walsy 2019* 10

Wykaz zaludnionych miejscowości	Ogólna ilość ludności	W Y Z N A N I E						N A R O D O W O Ś Ć						U W A G I	
		Katolicy	Prawosł.	Mojżesz.	Lut. i ref.	Staro-wiery	Mahomet.	Polacy	Białorusini	Litwini	Żydzi	Tatary	Inni		
m. <i>Dereczyn</i>	2301	572	241	154			2	687	12	8	922	9	122	541	
		22,3	10,5	6,7			0,09	29,9	0,52	0,35	40,1	0,4	5,2	23,5	
gm. <i>Kostroniecka</i>	3190	418	2711	61				3205						2805	
		13,1	85,0	1,9				10,2						89,8	
" <i>Czarniecka</i>	3308	534	2448	328				845						2463	
		16,1	73,9	9,9				25,5						74,5	
" <i>Pacowska</i>	7470	2642	4678	137	7			2623	3528	118		24	1182		
		35,4	62,7	1,8	0,1			35,1	47,2	1,6		0,3	15,8		
" <i>Miezińska</i>	5796	1462	3645	79				1698	3452	50					
		25,2	63,0	1,4				29,3	59,6	0,9					
" <i>Maryjska</i>	2365	344	1919	102				352	1927	86					
		14,5	81,1	4,3				14,9	81,5	3,6					
" <i>Kosowska</i>	6274	550	3941	1783				2213	4031	30					
		8,8	62,8	28,4				35,3	64,2	0,5					
" <i>Rozawska</i>	8476	793	4415	3262				6	7583	169		52			
		9,4	52,1	38,5				0,07	89,5	2,0		0,6			
m. <i>Stoni</i>	9719	1192	637	7701	25			188	1227	697	7701	188	6		
		1,3	6,5	79,2	0,3			1,9	12,6	7,1	79,2	1,9	0,06		
	127737	20702	79781	22020	32			136	39416	5960	9	15094	188	91	
		16,2	62,4	17,24	0,03			0,15	30,86	38,87	0,01	11,81	0,15	0,07	
Zgodnie z oryginałem															
[Signature]															
[Signature]															

Okręg *Bzestki*

Powiat *Włodzyski*

Wykaz zaludnionych miejscowości	Ogólna ilość ludności	W Y Z N A N I E						N A R O D O W O Ś Ć					U W A G I			
		Katolicy	Prawosł.	Mojżesz.	Lut. i ref.	Staro- wiero	Mahomet.	Polacy	Białoru- sini	Litwini	Żydzi	Tatary			Inni	
<i>Os. Biskupicka</i>	3226	2740 84,9	454 14,0	29 0,9			3 0,1	2031 63,0	195 6,0							
<i>Trabelinska</i>	3587	1562 43,5	1435 40,0	442 12,3	102 2,8			1890 52,7	604 16,8	430 12,0		2 0,06	661 18,4			
<i>Talomska</i>	5670	2665 47,0	2397 42,3	608 10,7				2711 47,8	11 0,2	608 10,7			2340 41,3			
<i>Trzeminska</i>	10560	10200 96,6	225 2,1	135 1,3				10304 97,6	35 0,3	121 1,1		110 1,0				
<i>Syzomska</i>	4570	434 9,5	3422 74,8	708 15,5	1 0,02		5 0,1	443 9,7	3414 75,0	656 14,3	6 0,1	1 0,02				
<i>Miodowicka</i>	4059	1673 41,2	2323 57,2	62 1,5	1 0,02			1497 36,9	2104 51,8	7 0,1			417 10,3	24 0,6		
<i>Mscibomska</i>	8002	7392 92,4	270 3,3	334 4,2				7630 95,4		331 4,1		44 0,5				
<i>Pusomska</i>	7012	3296 47,0	2209 31,5	1489 21,2	18 0,3			2585 36,9	2014 28,9	5 0,07	1150 16,4	7 0,1			1 0,01	
<i>Podomska</i>	2655	397 15,0	2098 79,0	158 5,9	2 0,07			2207 83,1	357 13,3	124 4,7		2 0,07				
<i>Pozomska</i>	8447	5408 64,0	2122 25,1	917 10,9				5202 61,6	942 11,1	679 8,0		34 0,4	909 10,8			
<i>Roska</i>	4304	1602 37,2	2011 46,7	563 13,0	48 1,1			2015 46,8	1607 37,3	425 9,9		18 0,4	219 5,1			
<i>Stomatycza</i>	1687	89 5,3	1582 94,0	11 0,7				107 6,4	1564 93,0	11 0,6						
<i>Smigielna</i>	1848	1549 84,0	197 10,7	29 1,6				1630 88,2	211 11,4	7 0,4						
<i>Smistocza</i>	8222	2445 29,7	3243 39,6	2576 31,3	6 0,07		2 0,02	2777 33,8	1571 19,1				2774 33,8			
<i>Stawopolska</i>	2791	232 8,3	2533 90,7	26 0,9				232 8,3		22 0,8			2537 90,9			

Okręg

Brzeski

Powiat

Wolkowyński

Delny ciąg 12

Wykaz zaludnionych miejscowości	Ogólna ilość ludności	W Y Z N A N I E						N A R O D O W O Ś Ć						U W A G I
		Katolicy	Prawosł.	Mojżesz.	Lut. i ref.	Staro- wiery	Mahomet.	Polacy	Białoru- sini	Litwini	Żydzi	Tatary	Inni	
Gm. Tereszukowska	4975.	3830	1078	54	9			4348	613	2	11	2		
		77.1	21.6	1.1	0.2			87.4	12.3	0.04	0.2	0.04		
- - Zelwianiska	4728.	1046	2094	1567	7	14		1307	882		1567	15		957
		22.1	44.3	33.1	0.15	0.3		27.6	18.7		33.2	0.3		20.2
" - Zelzinska	1405.	116	1198	91				396	1009					
		8.3	85.2	6.5				28.2	71.8					
miasto Wolkowyś	8472.	2674	732	5022	42		2	3082	179	78	4915	2	216	
		31.6	8.6	59.3	0.5		0.02	36.4	2.1	0.9	58.5	0.02	2.6	
	97215.	49442	32734	14771	242	14	12	56175	17375	85	11269	8	458	10857 992
		50.86	33.67	15.14	0.25	0.02	0.01	57.78	17.37	0.09	11.59	0.01	0.47	11.17 102

Sprawdzono z oryginałem.  
*[Signature]*  
 Referent:

*[Signature]*  
 Szef Biura

PILSUDSKI  
 INSTITUT  
 ARCHIVES  
 New York

Okręg *Przebieśki*Powiat *Przebieśki*

18

Wykaz zaludnionych miejscowości	Ogólna ilość ludności	W Y Z N A N I E						N A R O D O W O Ś Ć						U W A G I
		Katolicy	Prawosl.	Mojżesz.	Lut. i ref.	Staro-wiery	Mahomet.	Polacy	Białorusini	Litwini	Żydzi	Tatary	Inni	
<i>Przebieśki</i>	<i>1450</i>	<i>521</i>	<i>11</i>	<i>1</i>	<i>1</i>			<i>11</i>	<i>1</i>	<i>1</i>	<i>1</i>	<i>1</i>		
<i>Przebieżki</i>	<i>1450</i>	<i>55</i>	<i>115</i>	<i>552</i>				<i>28</i>	<i>275</i>		<i>115</i>	<i>3</i>		
<i>Przebieżki</i>	<i>2077</i>	<i>7</i>	<i>1</i>	<i>1</i>	<i>1</i>			<i>7</i>	<i>115</i>		<i>2</i>			
<i>Przebieżki</i>	<i>2375</i>	<i>17</i>	<i>1</i>	<i>1</i>	<i>1</i>			<i>17</i>	<i>115</i>		<i>1</i>			
<i>Przebieżki</i>	<i>2278</i>	<i>21</i>	<i>1</i>	<i>1</i>	<i>1</i>			<i>21</i>	<i>115</i>		<i>1</i>			
<i>Przebieżki</i>	<i>3071</i>	<i>18</i>	<i>1</i>	<i>1</i>	<i>1</i>			<i>18</i>	<i>115</i>		<i>1</i>			
<i>Przebieżki</i>	<i>2606</i>	<i>15</i>	<i>1</i>	<i>1</i>	<i>1</i>			<i>15</i>	<i>115</i>		<i>1</i>			
<i>Przebieżki</i>	<i>2740</i>	<i>1</i>	<i>1</i>	<i>1</i>	<i>1</i>			<i>1</i>	<i>115</i>		<i>1</i>			
<i>Przebieżki</i>	<i>458</i>	<i>1</i>	<i>1</i>	<i>1</i>	<i>1</i>			<i>1</i>	<i>115</i>		<i>1</i>			
<i>Przebieżki</i>	<i>899</i>	<i>1</i>	<i>1</i>	<i>1</i>	<i>1</i>			<i>1</i>	<i>115</i>		<i>1</i>			
<i>Przebieżki</i>	<i>1951</i>	<i>1</i>	<i>1</i>	<i>1</i>	<i>1</i>			<i>1</i>	<i>115</i>		<i>1</i>			
<i>Przebieżki</i>	<i>2524</i>	<i>1</i>	<i>1</i>	<i>1</i>	<i>1</i>			<i>1</i>	<i>115</i>		<i>1</i>			
<i>Przebieżki</i>	<i>174</i>	<i>1</i>	<i>1</i>	<i>1</i>	<i>1</i>			<i>1</i>	<i>115</i>		<i>1</i>			
<i>Przebieżki</i>	<i>2492</i>	<i>1</i>	<i>1</i>	<i>1</i>	<i>1</i>			<i>1</i>	<i>115</i>		<i>1</i>			
<i>Przebieżki</i>	<i>2277</i>	<i>1</i>	<i>1</i>	<i>1</i>	<i>1</i>			<i>1</i>	<i>115</i>		<i>1</i>			

PILSUDSKI  
INSTITUTE  
ARCHIVES  
New York

Wykaz zaludnionych miejscowości	Ogólna ilość ludności	W Y Z N A N I E						N A R O D O W O Ś Ć					U W A G I
		Katolicy	Prawosł.	Mojżesz.	Lut. i ref.	Staro-wiery	Mahomet.	Polacy	Białorusini	Litwini	Żydzi	Tatary	
<i>Wp. Kortuska</i>	2060	2111	2172	2174	5			272	372	275	19	5	
		2619	3923	2938	106			591	3943	2430	221	206	
<i>c. Białonisz</i>	4265	402	3608	241	2			719	3208	11	272		
		150	8410	565	116			234	8494	220	544		
<i>Suchowol</i>	5114	163	4600	316				26	462		286		
		322	9000	618				157	9390		559		
<i>Kort</i>	3221	596	3100	45				506	3130		95		
		1530	8300	119				1530	8300		119		
<i>Przy</i>	596	6	576	14				6	576		14		
		17	3608	220				107	9408		235		
<i>Kosimowa</i>	4924	53	2030	90	9			207	3362		90	2	
		110	7095	180	210			404	7275		1810	200	
	6734	646	4599	1210	32			725	4807	43	1160	123	285
		1307	687	1797	205			2160	6652	405	1724	112	820
<p><i>Współca z oryginalnym</i></p> <p><i>Rezydent: <del>Abraham</del> <i>Alburt</i></i></p> <p><i>Stef. Biura:</i></p>													


Okręg

Białystok

Powiat

Mozyrski

Wykaz zaludnionych miejscowości	Ogólna ilość ludności	WYZNANIE						NARODOWOŚĆ					UWAGI	
		Katolicy	Prawosł.	Mojesz.	Lut. i ref.	Staro-wiery.	Mahomet.	Polacy	Białorusini	Litwini	Żydzi	Tatary		Inni
Mozyrz	6796	265	1204	4805	22			213	1015	2	4805		756	
		3,90	25,00	70,70	0,31			314	1494	0,10	70,70		11,13	
Chark. wólc. d. m. p. w. h.	3795	31	3640	123					3674		123		1	
		0,82	95,90	3,24					96,75		3,24		0,03	
Łuczyszczka	4547	275	4081	177	1			694	3940	10	11		8	33%
		6,05	89,80	3,90	0,02			1,53	86,45	0,22	0,24		0,18	8,44%
Berawina	4136	4	3795	324	13			4	3807	11	318		1	
		0,10	91,76	7,85	0,31			0,10	92,90	0,27	7,74		0,02	0,02
Łosumiska	8112	887	6825	398	33			862	6831	19	312		33	
		10,93	84,75	3,91	0,41			10,61	84,95	0,23	3,91		0,41	
Chorska	10510	233	9631	628	18				10510					
		2,22	91,64	5,91	0,17				100					
Łelczyszka	9633	944	7525	94	223			583	3688	9	929		415	223 niem. 29 ros.
		9,80	78,12	0,97	2,31			6,07	38,91	0,10	9,64		4,31	
Łachowiska	8742	632	7083	987	43			507	7213		929		43	
		7,23	80,92	11,29	0,49			5,79	82,51		11,29		0,49	
Łowiska	14672	1057	11787	1652	169			1070	11723		1115		176	98
		7,20	80,34	11,26	1,15			7,20	80,34		11,26		1,15	0,67
Łowid-Gródek	10440	132	7680	2528	90			34	9118		1247		90	43 ros.
		1,25	73,56	24,31	0,86			0,32	87,38		11,95		0,86	
Łuczyszka z miast.	22323	396	18901	2826	15	4		385	18087	5	2935		53	837
		1,77	84,68	12,65	0,07	0,02		1,73	81,03	0,02	13,24		0,23	3,75%
Bujnowiska	2149	1693	7030	426				1622	7101		426			
		18,50	76,88	1,60				17,70	77,41		4,66			
Grabowska	3979	103	3688	286	7			103	3672		197		7	
		2,59	91,47	7,30	0,18			2,59	92,33		4,95		0,18	
Stoborzana	11223	542	10058	614	3			543	10055	4	614		10	
		4,83	89,62	5,45	0,08			4,83	89,57	0,04	5,47		0,09	
Kotarszewska	10343	585	8099	645	14			236	9583		554			
		5,66	87,97	6,24	0,13			2,29	92,36		5,36			
Mieloszkowiska	6506	269	5922	780	20	15		62	6345		53		16	
		4,14	91,02	11,99	0,30	0,23		0,95	97,08		0,81		0,25	
Smogotowska	4983	739	6382	853	9			24	6383	5	604		967	
		14,83	79,99	17,12	0,18			0,48	79,96	0,10	12,11		12,11	
Kopa Świdzka	12105	354	9532	2139				41	11966				11	5%
		2,92	79,24	17,66				0,34	99,10				0,09	0,47
Mieloszkowska	6490	1478	4774	232	6			1384	1501		141		3464	
		22,77	73,55	3,55	0,09			21,33	23,13		2,17		53,37	
Tomiszka	10536	123	9384	952	36			123	9389	31	992		1	
		1,17	89,07	9,04	0,34			1,17	89,12	0,29	9,42		0,00	
Łuczyszka	2807	36	2673	91	1				188		53		24	
		1,28	95,90	3,24	0,04				6,70		1,89		0,85	9,55%
Skorodinska	9554	701	8208	626	19			197	8310		626		21	
		7,34	85,91	6,55	0,20			2,06	86,17		6,55		0,22	



Wykaz zaludnionych miejscowości	Ogólna ilość ludności	W Y Z N A N I E						N A R O D O W O Ś Ć						UWAGI	
		Katolicy	Prawosł.	Mojżesz.	Lut. i ref.	Staro-wiery.	Mahomet.	Polacy	Białorusini	Litwini	Żydzi	Tatary	Inni		
<i>Karolińska</i>	<i>2476</i>	<i>282</i>	<i>6652</i>	<i>707</i>	<i>665</i>			<i>243</i>	<i>2344</i>		<i>707</i>			<i>5152</i>	<i>inini 656</i>
		<i>9,91</i>	<i>78,48</i>	<i>8,34</i>	<i>7,84</i>			<i>2,22</i>	<i>27,65</i>		<i>8,34</i>			<i>60,70</i>	<i>4,08</i>
<i>Dziarowicka</i>	<i>7496</i>	<i>380</i>	<i>6477</i>	<i>480</i>	<i>179</i>			<i>380</i>	<i>6477</i>		<i>480</i>			<i>179</i>	<i>inini</i>
		<i>4,80</i>	<i>86,41</i>	<i>6,40</i>	<i>2,39</i>			<i>4,80</i>	<i>86,41</i>		<i>6,40</i>			<i>2,39</i>	<i>inini</i>
<i>Lukowsicka</i>	<i>14108</i>	<i>1218</i>	<i>11291</i>	<i>1527</i>	<i>72</i>			<i>279</i>	<i>12319</i>		<i>1527</i>			<i>72</i>	
		<i>8,63</i>	<i>80,03</i>	<i>10,83</i>	<i>0,51</i>			<i>1,69</i>	<i>87,53</i>		<i>10,48</i>			<i>0,10</i>	
<i>Pietrkowska</i>	<i>15681</i>	<i>812</i>	<i>4902</i>	<i>2559</i>	<i>3</i>			<i>585</i>	<i>8359</i>		<i>2559</i>			<i>478</i>	<i>inini 4176</i>
		<i>5,24</i>	<i>31,26</i>	<i>16,32</i>	<i>0,01</i>			<i>3,73</i>	<i>53,31</i>		<i>16,32</i>			<i>3,04</i>	<i>inini</i>
		<i>240142</i>	<i>21647</i>	<i>188339</i>	<i>2893</i>	<i>1686</i>	<i>13</i>	<i>1</i>	<i>4509</i>	<i>19307</i>	<i>92</i>	<i>22241</i>	<i>3</i>	<i>15104</i>	<i>5310</i>
		<i>9,42</i>	<i>78,64</i>	<i>11,62</i>	<i>0,69</i>	<i>0,00</i>	<i>0,01</i>	<i>0,01</i>	<i>4,00</i>	<i>79,14</i>	<i>0,14</i>	<i>9,74</i>	<i>0,10</i>	<i>6,32</i>	<i>1,10</i>
		<i>za zgodność</i>													
		<i>Referent</i>													
		<i>Obcz. Bina</i>													



Wykaz zaludnionych miejscowości	Ogólna ilość ludności	Wyznanie						Narodowość					Uwagi
		Katolicy	Prawosl.	Mojżesz.	Int. i ref.	Staro-wiery	Mahomet.	Polacy	Białorusini	Litwini	Żydzi	Tatarzy	
1-szy obwód	1620	198	429	993	-	-	-	193	296	2	974	-	55
2-gi	1248	560	463	223	2	-	-	552	446	3	222	-	25
3-ci	1016	497	152	340	11	-	-	502	193	1	340	-	29
4-ty	1243	358	226	659	-	-	-	363	2	1	653	-	229
5-ty	1382	201	89	1088	5	-	-	214	76	-	1085	-	7
6-ty	1295	63	60	1172	-	-	-	76	19	-	1172	-	35
7-ty	2521	73	37	2411	-	-	-	113	-	-	2359	-	49
8-ty	2277	156	74	2046	1	-	-	156	-	-	2046	-	75
9-ty	1403	76	132	1194	1	-	-	82	83	-	1184	-	59
<b>Razem</b>	<b>14005</b>	<b>2182</b>	<b>1677</b>	<b>10116</b>	<b>20</b>	<b>-</b>	<b>-</b>	<b>2257</b>	<b>1160</b>	<b>7</b>	<b>10225</b>	<b>-</b>	<b>546</b>
<p>W liczbę 14005 miesz. miasta Brześcia-Litewskiego                  Stanowią:                  według wyznania:      według narodowości:</p>													
Sprawdzono		Mojżesz. w. .... 72,3%						Żydzi ..... 71,7%					
Referent: A. Budas		Katolicy .... 15,6%						Polacy .... 16,1%					
		Prawosl. .... 12,0%						Białorus. .... 8,3%					
		Int. i ref. .... 0,1%						Litwini .... 0,05%					
								Inni ..... 3,9%					

Wykaz zaludnionych miejscowości	Ogólna ilość ludności	Ilość wyborców	W y z n a n i e							U w a g i
			Katolicy	Prawosl.	Mojesz.	Lat. i ref.	Staro-wiery	Mahomet.	Inni	
<i>Gmina Olusze</i>	2260	1138	-	1132	4	2	-	-	-	
<i>Radwanice</i>	1867	980	17	932	31	-	-	-	-	
<i>Niedźwiedzia</i>	2928	1465	36	1386	22	21	-	-	-	
<i>Matrycja</i>	4127	1966	57	1518	376	5	-	-	-	
<i>Hamieniec-Lymdica</i>	2066	1041	34	982	25	-	-	-	-	
<i>Wojskowska</i>	1406	711	12	681	18	-	-	-	-	
<i>Wieruchowice</i>	3287	1814	64	1698	52	-	-	-	-	
<i>Przyborowice</i>	2067	918	117	669	131	1	-	-	-	
<i>Kojcińska</i>	1538	804	413	389	2	-	-	-	-	
<i>Dworcowa</i>	1164	559	-	556	3	-	-	-	-	
<i>Wielkocerkwa</i>	3636	1719	27	1681	110	-	-	-	-	
<i>Wysoko-Litawa</i>	2937	1503	365	1131	67	-	-	-	-	
<i>Dmitrowice</i>	2084	1069	57	993	69	-	-	-	-	
<i>Demaczena</i>	6127	3047	393	767	929	958	-	-	-	
<i>Hamieniec-lit.</i>	2963	1475	11	7	1457	-	-	-	-	
<i>Gmina Łuszczyn</i>	2415	1210	97	1074	35	6	-	-	-	
<i>Ratajczyce</i>	2109	1001	28	950	23	-	-	-	-	
<i>Notydalek</i>	2568	1344	382	956	-	6	-	-	-	
<i>Wotczynska</i>	3357	1676	79	1488	179	-	-	-	-	
<i>Kosówka</i>	3463	1662	26	1426	15	-	-	-	-	
<i>Hamieniec-lit.</i>	3304	1765	162	1589	64	-	-	-	-	
<i>Potowice</i>	2203	1190	149	1009	26	6	-	-	-	
<i>Turnianka</i>	4990	2208	902	1056	248	-	-	-	-	
<i>Wysoko-Litawa</i>	3956	1580	120	123	1337	-	-	-	-	
	67497	33973	3698	20216	5229	1005	-	-	-	
<i>Wzrost wyznania:</i>										
<i>Katolicy 10,4%</i>										
<i>Prawosl. 71,3%</i>										
<i>Mojesz. 15,3%</i>										
<i>inter 3,0%</i>										
<i>Spawdromo</i>										
<i>Referent: A. Bula...</i>										

Wykaz zaludnionych miejscowości	Ogólna ilość ludności	Ilość wyborców	W y z n a n i e						U w a g i
			Katolicy	Prawosl.	Mojżesz.	Lat. i ref.	Staro-wiery	Mahomet.	
Grzyna Podolska	4622.	2191.	150.	1955.	86.				
" Pruska	3636.	1875.	231.	1590.	54.				
" Braszewska	2144.	861.	14.	780.	55.				12
" Berdzewska	7787.	3528.	152.	1096.	43.				227
" Chomska	4419.	1992.	1.	1377.	614.				
" Drohiczyńska	3579.	1615.	202.	273.	873.				267
" Imienicka	1445.	696.		660.	36.				
" Osowiecka	3240.	1344.	226.	808.	91.				219
" Oriatka	1279.	582.	55.	485.	42.				
" Rogozińska	2183.	1011.	110.	825.	76.				
" Strychowska	4129.	1848.	114.	1657.	77.				
" Siochnowicka	1260.	584.	22.	533.	29.				
" Wotowska	2581.	1173.	40.	968.	104.	1			
" Ziotowska	1426.	636.	11.	605.	20.				
" Zbiragowska	2830.	1332.	69.	987.	267.	9			
" Worocenińska	2421.	1021.	36.	810.	175.				
" Drużyńska	5038.	2200.	26.	2083.	91.				
" Odryżewska	4930.	2062.	5.	1992.	62.	2			
" Błotna	3323.	1631.	69.	1534.	28.				
" Bywiska	4182.	1851.	57.	1385.	409.				
" Madrańska	3215.	1352.	66.	1209.	72.	5.			
" Nowosiółki	3920.	1798.	165.	1549.	84.				
" Kordecka	3170.	1465.	18.	1202.	295.				
" Anypolska	5277.	2437.	29.	1220.	1188.				
" Kłosa	1832.	918.	69.	806.	42.	1			
" Janowska	5148.	2297.	111.	1312.	874.				
" Motolka	9963.	4118.	60.	3497.	560.	1			
miasto Kobryń	8835.	3355.	406.	558.	2384.	5		2.	
	107814.	47713.	1514.	33756.	8682.	24.		2.	735

Według wyznania:

Katolicy	527 %
Prawosław.	70,75 %
Mojżesz. n.	18,20 %
Unitar.	5,75 %
Innych	0,05 %

Sprawy  
Referent

Wykaz zaludnionych miejscowości	Ogólna ilość ludności	Ilość wyborców	W y z n a n i e							U w a g i
			Katolicy	Prawosl.	Mojżesz.	Lat. i ref.	Staro-wiery	Mahomet.	Inni	
Gmina Pińska	4687	2253.	231.	2011.	11.					
- Podczycka	6740	3098.	40	2955.	103.					
- Urymicka	5565	2570.	11.	2437.	142.					
- Wieronska	7598.	3584.	25.	3431.	128.					
- Teleszowska	4595.	2150.	116.	1853.	171.					
- Dobrosławska	5386.	2576.	163.	2354.	53.	6				
- Ciołyńska	5776.	2708.	74.	2604.	30.					
- Świdła-Wola	2722.	1286.	19.	1137.	130.					
- Stawiec	6137.	2957.	345.	2494.	120.					
- Łaberycka	7500.	3577.	98.	3385.	93.	1.				
- Chminska	6388.	3053.	1.	2997.	63.					
- Lubieszowska	7827.	3554.	38	3367.	153.	2.				
- Bródnicki	8562.	3927.	90.	3716.	123.					
- Logiszyńska	6938.	3277.	942.	2293.	92.					
- Hochewo-Wolska	8537.	4094.	17	4044.	63.					
- Płocimka	12543.	5713.	221.	4911.	582.		1	1.		
- Moroczawska	10609.	5170.	76.	4061.	211.	2				
- Lemieszewska	12715.	6076.	15.	5853.	207.					
- Stolińska	16838.	7555.	238	5578.	1706	33.				
- Heran-Horodiec	10616	5022.	36.	4546.	440.					
- Teresieszowska	9621.	4210.	62.	3722.	418.	8.				
- Lurichowska	15299.	7394.	925.	5500.	900.	19.				
- Pogost-Lagoroda	9678.	4570.	134.	4041.	394.		1.			
- Porzecka	8338	4036.	320.	3661.	62.	7				
miasto Pińsk.	21436.	9696.	261.	1033.	7765.	37.				
	222018.	104105.	5122.	84675.	14167.	115.	2	1.		
Sprawozdanie Referendum Abulac			Katolicy					4,7 %		
			Prawosl.					81,4 %		
			Mojżesz. w.					13,6 %		
			Inni					0,1 %		

Wykaz zaludnionych miejscowości	Ogólna ilość ludności	Ilość wyborców	Wyznanie							Uwagi
			Katolicy	Prawosl.	Mojżesz.	Lat. i ref.	Staro-wiery	Mahomet.	Inni	
<i>Gmina Polonecka</i>	<i>5868.</i>	<i>3039.</i>	<i>908.</i>	<i>2107.</i>	<i>24.</i>					
<i>„ Lucynicka</i>	<i>7081.</i>	<i>3601.</i>	<i>369.</i>	<i>3210.</i>	<i>22.</i>					
<i>„ Lareniska</i>	<i>8050.</i>	<i>4224.</i>	<i>1339.</i>	<i>2848.</i>	<i>37.</i>					
<i>„ Snowska</i>	<i>11416.</i>	<i>5947.</i>	<i>671.</i>	<i>4978.</i>	<i>296.</i>	<i>2.</i>				
<i>„ Niedźwiedzka</i>	<i>7376.</i>	<i>3713.</i>	<i>2342.</i>	<i>1322.</i>	<i>48.</i>	<i>1.</i>				
<i>„ Lachowice</i>	<i>11393.</i>	<i>5957.</i>	<i>1478.</i>	<i>3660.</i>	<i>705.</i>	<i>1.</i>		<i>29.</i>	<i>84.</i>	
<i>„ Ostrowska</i>	<i>4241.</i>	<i>2181.</i>	<i>323.</i>	<i>1851.</i>	<i>7.</i>					
<i>„ Stolonicka</i>	<i>6939.</i>	<i>3818.</i>	<i>1042.</i>	<i>2568.</i>	<i>208.</i>					
<i>„ Jastrzebska</i>	<i>2887.</i>	<i>1520.</i>	<i>292.</i>	<i>1198.</i>	<i>30.</i>					
<i>„ Nowo-Mysza</i>	<i>8581.</i>	<i>4374.</i>	<i>1882.</i>	<i>1922.</i>	<i>546.</i>	<i>2.</i>		<i>21.</i>		
<i>„ Sińskowa</i>	<i>13130.</i>	<i>6389.</i>	<i>508.</i>	<i>5634.</i>	<i>244.</i>	<i>3.</i>				
<i>„ Nowinińska</i>	<i>9511.</i>	<i>4961.</i>	<i>1467.</i>	<i>3425.</i>	<i>68.</i>			<i>1.</i>		
<i>„ Krzyżoszyńska</i>	<i>4113.</i>	<i>2165.</i>	<i>182.</i>	<i>1966.</i>	<i>17.</i>					
<i>„ Korodziejna</i>	<i>14740.</i>	<i>7300.</i>	<i>1409.</i>	<i>5444.</i>	<i>444.</i>	<i>1.</i>		<i>2.</i>		
<i>„ Miska</i>	<i>9812.</i>	<i>4868.</i>	<i>1035.</i>	<i>3822.</i>	<i>8.</i>					
<i>„ Łajska</i>	<i>9799.</i>	<i>5088.</i>	<i>685.</i>	<i>4340.</i>	<i>29.</i>			<i>34.</i>		
<i>„ Czerniechowska</i>	<i>9678.</i>	<i>5050.</i>	<i>2059.</i>	<i>2958.</i>	<i>32.</i>	<i>1.</i>				
<i>„ Kłocka</i>	<i>8089.</i>	<i>4055.</i>	<i>472.</i>	<i>3528.</i>	<i>20.</i>			<i>35.</i>		
<i>miasto Nieswież</i>	<i>5987.</i>	<i>2792.</i>	<i>890.</i>	<i>482.</i>	<i>1413.</i>			<i>2.</i>		
<i>„ Mir</i>	<i>3932.</i>	<i>2167.</i>	<i>95.</i>	<i>881.</i>	<i>1149.</i>			<i>40.</i>		
<i>„ Kłocka</i>	<i>5216.</i>	<i>2658.</i>	<i>187.</i>	<i>465.</i>	<i>1893.</i>			<i>112.</i>		
<i>„ Baranowice</i>	<i>10373.</i>	<i>5136.</i>	<i>767.</i>	<i>1452.</i>	<i>2900.</i>			<i>2.</i>		
	<i>178212.</i>	<i>91003.</i>	<i>20402.</i>	<i>60067.</i>	<i>10140.</i>	<i>31.</i>		<i>279.</i>	<i>84.</i>	
			<i>Katolicy.</i>					<i>22,4%</i>		
			<i>Pravostawni.</i>					<i>66,0%</i>		
			<i>Mojżesz. w.</i>					<i>11,1%</i>		
			<i>Luter. i ref.</i>					<i>0,03%</i>		
			<i>Mahomet.</i>					<i>0,3%</i>		
			<i>Sektant.</i>					<i>0,09%</i>		
<i>Prandkova</i>										
<i>Referent: [signature]</i>										

Wykaz zaludnionych miejscowości	Ogólna ilość ludności	Ilość wyborców	W y z n a n i e							U w a g i
			Katolicy	Prawosl.	Mojżesz.	Lut. i ref.	Staro-wiery	Mahomet.	Inni	
<i>Gmina Koutowicka</i>	8561.	4138.	368.	2521.	249.					
<i>Szydłowicka</i>	3484.	1764.	175.	1507.	82.					
<i>Kuryłowicka</i>	4927.	2318.	121.	2194.	3.					
<i>Bytomska</i>	2344.	1166.	64.	671.	431.					
<i>Stara-Wieś</i>	3219.	1573.	111.	1028.	134.					
<i>Luszniewska</i>	6269.	3174.	174.	1985.	715.					
<i>Dereńska</i>	5859.	3006.	164.	2160.	82.					
<i>Kyrowicka</i>	1789.	926.	83.	773.	70.					
<i>Borów</i>	2571.	1259.	69.	1165.	25.					
<i>Debrzyniecka</i>	1956.	962.	48.	593.	21.					
<i>Piaszowska</i>	12191.	5363.	69.	5155.	139.					
<i>Amorska</i>	6516.	3253.	180.	1322.	251.					
<i>Łdzickowska</i>	10700.	5268.	231.	2038.	1199.					
<i>Rohotowska</i>	4870.	2390.	104.	1231.	55.					
<i>Derezyńska</i>	4192.	1989.	160.	1743.	86.		2.			
<i>Miasto Demosyn.</i>	2301.	1141.	262.	116.	761.					
<i>Gmina Kostrowicka</i>	3190.	1594.	227.	1327.	40.					
<i>Cretowska</i>	3308.	1713.	280.	1279.	154.					
<i>Pacowska</i>	4470.	2655.	1300.	2280.	70.	5.				
<i>Miecińska</i>	5186.	2666.	155.	1883.	28.					
<i>Maryjska</i>	2365.	1200.	92.	959.	49.					
<i>Kosowska</i>	6274.	3202.	290.	2064.	848.					
<i>Różańska</i>	8446.	4187.	323.	2202.	1589.		3.			
<i>Miasto Stojim.</i>	9719.	5039.	659.	315.	3931.	11.	123.			
	<u>147727.</u>	<u>62946.</u>	<u>1079.</u>	<u>38511.</u>	<u>11012.</u>	<u>16.</u>	<u>-</u>	<u>128.</u>		

Według wyznania:

Katolicy	21,1%
Prawosł.	61,2%
Mojżesz w.	17,5%
Luter.	0,03%
Mahomet.	0,2%

*Przewodniczący*  
*Referent: [signature]*

Wykaz zaludnionych miejscowości	Ogólna ilość ludności	Ilość wyborców	W y z n a n i e							U w a g i	
			Katolicy	Prawosl.	Mojżesz.	Lat. i ref.	Staro-wiery	Mahomet.	Inni		
<i>Przyski</i>	<i>6173.</i>	<i>3159.</i>	<i>299.</i>	<i>548.</i>	<i>2316.</i>	<i>1.</i>	-	-	-		
<i>Malca</i>	<i>1453.</i>	<i>738.</i>	<i>27.</i>	<i>426.</i>	<i>285.</i>	-	-	-	-		
<i>Rudniki</i>	<i>2077.</i>	<i>952.</i>	<i>29.</i>	<i>888.</i>	<i>34.</i>	<i>1.</i>	-	-	-		
<i>Kolra</i>	<i>2335.</i>	<i>1107.</i>	<i>266.</i>	<i>807.</i>	<i>34.</i>	-	-	-	-		
<i>Matwiejowice</i>	<i>2322.</i>	<i>986.</i>	<i>10.</i>	<i>959.</i>	<i>17.</i>	-	-	-	-		
<i>Matiasu</i>	<i>3021.</i>	<i>1496.</i>	<i>184.</i>	<i>1256.</i>	<i>56.</i>	-	-	-	-		
<i>Horodczyno</i>	<i>3606.</i>	<i>1652.</i>	<i>60.</i>	<i>1540.</i>	<i>52.</i>	-	-	-	-		
<i>Dobuczyn</i>	<i>2743.</i>	<i>1248.</i>	<i>44.</i>	<i>1182.</i>	<i>22.</i>	-	-	-	-		
<i>Czerwikowo</i>	<i>1658.</i>	<i>761.</i>	<i>37.</i>	<i>688.</i>	<i>36.</i>	-	-	-	-		
<i>Linowice</i>	<i>1882.</i>	<i>816.</i>	<i>101.</i>	<i>618.</i>	<i>96.</i>	<i>1.</i>	-	-	-		
<i>Szerocin</i>	<i>4251.</i>	<i>2434.</i>	<i>652.</i>	<i>997.</i>	<i>785.</i>	-	-	-	-		
<i>Sulejka</i>	<i>2537.</i>	<i>1313.</i>	<i>349.</i>	<i>770.</i>	<i>191.</i>	<i>3.</i>	-	-	-		
<i>Miskowice</i>	<i>1174.</i>	<i>540.</i>	<i>20.</i>	<i>518.</i>	<i>2.</i>	-	-	-	-		
<i>Szenie</i>	<i>2498.</i>	<i>1231.</i>	<i>207.</i>	<i>1011.</i>	<i>12.</i>	<i>1.</i>	-	-	-		
<i>Remiatkowo</i>	<i>1555.</i>	<i>742.</i>	<i>355.</i>	<i>361.</i>	<i>26.</i>	-	-	-	-		
<i>Garbuzka</i>	<i>8060.</i>	<i>3900.</i>	<i>1034.</i>	<i>1449.</i>	<i>1412.</i>	<i>5.</i>	-	-	-		
<i>Białonice</i>	<i>4265.</i>	<i>2113.</i>	<i>170.</i>	<i>1799.</i>	<i>142.</i>	<i>2.</i>	-	-	-		
<i>Suchopól</i>	<i>5114.</i>	<i>2405.</i>	<i>105.</i>	<i>2148.</i>	<i>153.</i>	-	-	-	-		
<i>Koski</i>	<i>3771.</i>	<i>1773.</i>	<i>284.</i>	<i>1462.</i>	<i>21.</i>	-	-	-	-		
<i>Bajki</i>	<i>596.</i>	<i>286.</i>	<i>1.</i>	<i>278.</i>	<i>7.</i>	-	-	-	-		
<i>Wasiewska</i>	<i>4974.</i>	<i>2335.</i>	<i>247.</i>	<i>1617.</i>	<i>437.</i>	<i>4.</i>	-	-	-		
	<i>6667.</i>	<i>31986.</i>	<i>4505.</i>	<i>21327.</i>	<i>6136.</i>	<i>18.</i>	-	-	-		
<i>18 Liczba 31986 wyborców pow. Przyskiego</i>											
<i>Stanowia:</i>											
			<i>Katolicy</i>								<i>14,1%</i>
			<i>Prawosl.</i>								<i>66,7%</i>
			<i>Mojżesz.w.</i>								<i>19,2%</i>
<i>Sprandrono</i>			<i>Aut.</i>								<i>0,06%</i>
<i>Referanski</i>											

Wykaz zaludnionych miejscowości	Ogólna ilość ludności	Ilość wyborców	W y z n a n i e							U w a g i
			Katolicy	Prawosl.	Mojżesz.	Lat. i rel.	Starowiercy	Mahomet.	Inni	
1. Gmina Biskupiecka	3226	1633	1390	229	11	-	-	-	-	
2. - Trabelińska	3587	1905	838	809	193	65	-	-	-	
3. - Jalewska	5620	2813	1332	1191	284	-	-	-	-	
4. - Trzemińska	10560	5439	5254	103	72	-	-	-	-	
5. - Łyskowska	4570	2170	247	1578	315	-	-	2	-	28
6. - Międzyrzecka	4059	2073	908	1122	36	1	-	-	-	
7. - Mściwowska	8002	4430	4066	176	188	-	-	-	-	
8. - Piaskowska	7012	3527	1633	1131	753	6	-	-	-	4
9. - Podorska	2655	1252	177	1011	62	2	-	-	-	
10. - Potoczowska	2447	4296	2869	975	452	-	-	-	-	
11. - Rossna	4704	2206	852	1028	297	29	-	-	-	
12. - Słowczycka	1682	917	81	826	10	-	-	-	-	
13. - Sulczycka	2848	1508	746	747	15	-	-	-	-	
14. - Świsłocza	3222	4266	1265	1730	1267	3	-	1	-	
15. - Tamopolska	2791	1313	191	1151	21	-	-	-	-	
16. - Tarczkowska	4475	2520	1867	624	27	2	-	-	-	
17. - Żelazowska	4722	2340	567	1156	614	3	-	-	-	
18. - Żelazowska	1405	736	62	621	53	-	-	-	-	
19. Gmina Wolkowycki	2472	4433	1485	310	2622	18	-	-	-	
	<u>97215</u>	<u>49767</u>	<u>25784</u>	<u>16524</u>	<u>7292</u>	<u>129</u>	<u>-</u>	<u>6</u>	<u>-</u>	<u>32</u>

*Według wyznania:*

- Katolicy* 51,7%
- Prakostani* 33,3%
- Mojżesz. d.* 14,1%
- Lat. i rel.* 0,3%
- Inni (Mahom. i. Pijawom.)* 0,2%

*Sprawiono  
Referencje do Białej*



Wykaz zaludnionych miejscowości	Ogólna ilość ludności	Ilość wyborców	Wyznanie							Uwagi
			Katolicy	Prawosl.	Mojżesz.	Lat. i ref.	Starowiercy	Mahomet.	Inni	
1-szy obwód	1620	687	94.	186	407	-	-	-	-	
2-gi . . .	1248	648	305.	224.	117	1	-	-	1.	
3-ci . . .	1016	560	309.	94.	154.	3	-	-	-	
4-ty . . .	1243.	669.	229.	123.	317.	-	-	-	-	
5-ty . . .	1382	681.	141.	42.	493.	5	-	-	-	
6-ty . . .	1295.	761.	48.	40.	673.	-	-	-	-	
7-ty . . .	2521.	1290.	97.	21.	1222.	-	-	-	-	
8-ty . . .	2277	1363.	100.	48.	1214.	1.	-	-	-	
9-ty . . .	1403.	721.	54.	55.	611.	1.	-	-	-	
<b>Razem</b>	<b>14005.</b>	<b>7380.</b>	<b>1527.</b>	<b>833.</b>	<b>5208.</b>	<b>11.</b>	<b>-</b>	<b>-</b>	<b>1.</b>	

*W liczbę 7380 wyborców  
miasta Brześcia stanowią:  
Mojżesz. w 70,6 %  
Katolicy 18,0 %  
Prawosł. 11,5 %  
Luter 0,1 %*

*Spawdzono  
Referent: *[signature]**

Okręg

Brzeski

Powiat

Kobryński

251

Wykaz zaludnionych miejscowości	Ogólna ilość ludności	W Y Z N A N I E						N A R O D O W O Ś Ć						U W A G I
		Katolicy	Prawosł.	Mojżesz.	Lut. i ref.	Staro-wiery	Mahomet.	Polacy	Białorusini	Litwini	Żydzi	Tatary	Inni	
Chomska	1540		332	1208				3		1208				329
Brokiczka	1820			1820						1820				
Kobinaka	611	52	56	468				52	56	468				
Jakoblewo	218			218										218
Gywin	1998	28	1035	935				196	11					286
Horodec	612	3	245	364				1	32					379
Antopol	3104	19	221	2364				3104						
Tanów	2744	61	274	2009				60	58	1	1204	682	2	32
Motola	4392	3	3082	1307										4392
Kobryń	8835	872	1420	5228	10		5	4247	405	7	3028		648	
	25874	1038	4628	17123	10		5	1225	600	8	8433	682	650	676
		4.1	23.45	66.13	0.04		0.02	24.88	2.32	0.03	25.9	2.64	2.61	15.03
Pow. Mozyrski														
Mozyrz	4796	265	1704	4805	22			213	1015	7	4805		681	45
Turow	4256	49	2542	2165				44	2513	4	2165		30	
David-Orider	4331	112	2012	2401	1			31	2274		1185		44	
Lenin	1237	20	546	1071				20	546		1071			
Skrzypatowo	2859	37	1493	529				17	836	5	529		416	
Lelesce	1205	27	605	568	5			27	600		568	5	5	
Łochwa	2371	17	1217	837				27	1515		829			
Buinowice	408		358	50				358			50			
Kopalkiewicz	2007	37	682	2288				10	1930				10	57
Skorodna	853	11	387	453	2			11	388		453	1		
Telsk	1162	47	572	514	9			47			514		528	9
Pietrykowo	5453	115	2186	2150	2			12	1300		2150	2	388	
	36338	1037	17429	16831	41			159	12372	16	14245	709	117	75
		2.8	47.96	46.32	0.11			1.26	47.81	0.04	39.28	1.46	0.17	0.16
Pow. Pruzanski														
Pruzaniski	6173	831	1023	4627	2			517	1031		4619		6	
Berezynski	3981	670	643	2663	5			670	643		2663		5	
Narewka	4177	180	148	842	9				335		842			
Linowo	479	10	308	161				10	310		161		2	
Malesz	548		3	545					3		545			
Sielec	842	225	338	279				232	610					
Seczeszewo	3226	163	978	1485				163	978		1485			
	16426	2219	2411	11692	11			202	2110		1211		13	
		13.5	14.35	45.51	0.07			1.23	12.80		12.77		0.08	
Za zgodności z budżetem														
Referat														
Zabawa														
Zest. Biwa														

Okręg

*Brzeski*

Powiat

*Baranowski*

*26*

*Miasta i miasteczka*

*T. B. Tabela 4.*

Wykaz zaludnionych miejscowości	Ogólna ilość ludności	W Y Z N A N I E						N A R O D O W O Ś Ć						U W A G I
		Katolicy	Prawosł.	Mojżesz.	Lut. i ref.	Staro-wiery	Mahomet.	Polacy	Białorusini	Litwini	Żydzi	Tatary	Inni	
<i>Tszwałdz</i>	<i>712</i>	<i>682</i>		<i>30</i>				<i>621</i>	<i>61</i>		<i>30</i>			
<i>Szów</i>	<i>692</i>	<i>93</i>	<i>116</i>	<i>482</i>	<i>1</i>			<i>88</i>	<i>122</i>		<i>482</i>			
<i>Niedźwiedzie</i>	<i>850</i>	<i>754</i>	<i>5</i>	<i>86</i>		<i>5</i>		<i>22</i>	<i>732</i>		<i>86</i>		<i>5</i>	
<i>Lachowice</i>	<i>2509</i>	<i>1018</i>	<i>130</i>	<i>1329</i>			<i>41</i>	<i>1007</i>	<i>121</i>	<i>7</i>	<i>1329</i>	<i>41</i>	<i>6</i>	
<i>Palanka</i>	<i>402</i>	<i>125</i>	<i>55</i>	<i>222</i>				<i>125</i>			<i>222</i>		<i>55</i>	
<i>Nowa Wieś</i>	<i>1973</i>	<i>1194</i>	<i>68</i>	<i>676</i>			<i>35</i>		<i>134</i>					
<i>Simiawska</i>	<i>988</i>	<i>87</i>	<i>498</i>	<i>403</i>	<i>3</i>			<i>90</i>			<i>403</i>		<i>498</i>	
<i>Korndziej</i>	<i>1061</i>	<i>35</i>	<i>282</i>	<i>743</i>	<i>1</i>			<i>66</i>	<i>11</i>		<i>243</i>		<i>24</i>	
<i>Miszewice</i>	<i>5987</i>	<i>1678</i>	<i>340</i>	<i>3308</i>	<i>12</i>		<i>2</i>	<i>1238</i>	<i>1203</i>	<i>4</i>	<i>1902</i>		<i>6</i>	
<i>Mix</i>	<i>1932</i>	<i>184</i>	<i>1636</i>	<i>2084</i>	<i>2</i>		<i>126</i>	<i>184</i>	<i>1532</i>		<i>2084</i>	<i>126</i>	<i>7</i>	
<i>Kłoc</i>	<i>5216</i>	<i>330</i>	<i>898</i>	<i>3765</i>	<i>1</i>		<i>222</i>	<i>230</i>	<i>48</i>		<i>3765</i>	<i>8</i>	<i>57</i>	
<i>Baranowice</i>	<i>10323</i>	<i>1492</i>	<i>288</i>	<i>5977</i>	<i>20</i>		<i>3</i>	<i>1012</i>	<i>330</i>	<i>3</i>	<i>5977</i>	<i>3</i>	<i>68</i>	
	<i>34695</i>	<i>7662</i>	<i>7453</i>	<i>19073</i>	<i>40</i>	<i>5</i>	<i>428</i>	<i>5241</i>	<i>351</i>	<i>20</i>	<i>14322</i>	<i>174</i>	<i>231</i>	<i>1914</i>
		<i>22</i>	<i>2181</i>	<i>558</i>	<i>14</i>	<i>101</i>	<i>125</i>	<i>1511</i>	<i>27</i>	<i>606</i>	<i>481</i>	<i>61</i>	<i>26</i>	<i>53</i>

*A. Budas*

*Lubuski*

PILSUDSKI INSTITUTE ARCHIVES New York

Okręg

BRZESKI

Powiat

WOLKOWSKI

Wykaz zaludnionych miejscowości	Ogólna ilość ludności	W Y Z N A N I E						N A R O D O W O Ś Ć						UWAGI
		Katolicy	Pravost.	Mojżesz.	Lut. i ref.	Staro-wiery	Mahomet.	Polacy	Białorusini	Litwini	Żydzi	Tatary	Inni	
Pleski	1250	278	129	122				286	162		1223		2	
Trabelin	641	152	125	305	52			220	92		297		2	30
Wolbroska	1090	331	155	608				331			608			155
Łysobuc	1154	97	483	573	1			95	485		573			1
Mscibów	1080	770	23	287				293			287			
Paroszewo	1826	1491	12	323				1207	3		614			2
Rań	823	245	81	497				354	75		394			
Świątków	2837	331	252	2250	2		2	408						2429
Zelwa	2152	562	78	1510	2			623	19		1510			
Wolbroska	9432	2774	332	5223	42		2	3082	179	78	4215	2		216
	21829	1662	2722	12205	90		4	7300	1022	78	10497	2		378 2450
		300	922	5236	0 45		0 02	3320	468	0 36	4800	0 00		173 1120
Pow. Włocławski														
Kozłowo	487	62	60	365				431						50
Albortyn	562	146	283	133				560						9
Budy	1031	11	141	879				160			871			
Wolbroska	420		136	284							284			136
Młotki	1734	142	346	1246				142	354		1233			
Wolbroska	814	542	13	259				390						422
Łobosze	2455	512	112	222				524	150		222			
Wolbroska	332	280	1	16				320	1		16			
Wolbroska	122			122							122			
Wolbroska	2301	512	341	1548			2	677	12	8	322			120 541
Wolbroska	132		221	21				1						439
Wolbroska	2324	284	331	1709				1709	420					
Wolbroska	2645	142	420	2083			6	220	160		620			52
Wolbroska	230			230				230						
Wolbroska	320			320				320						
Wolbroska	2719	1192	612	221	25		188	122	522		221	181	6	
	27518	4282	3107	1990	25		126	9665	1208	8	1990	181	6	179 402
		1557	1250	2741	0 05		0 71	3512	620	0 03	5121	0 00		265 504

A. Budziszewski  
Referent

W. Włocławski  
Przewodniczący

Okręg

Brzeski

Powiat

Brzeski

Wykaz zaludnionych miejscowości	Ogólna ilość ludności	W Y Z N A N I E						N A R O D O W O Ś Ć					U W A G I	
		Katolicy	Pravosi.	Mojżesz.	Lut. i ref.	Starowierzy	Mahomet.	Polacy	Białorusini	Litwini	Żydzi	Tatary		Inni
Chwanitz w.	242			242							242			
Kożan-Gródek	2895	44	2104	747					2807					88
Lubicz	1830	1662	46	122				1682	32		112			
Lwinica	8025	235	5053	2437	38			235			1290		5700	
Plonice	2530	32	2017	530			6	36	2008		530		6	
Polist-Kagirze	1020	127	152	739				127	152		734		6	
Stolin	4347	44	1367	2922	x			44	1353		2922		15	
Polist-Zurzdzy	528	4	266	258				4	266		258			
Korodan	2696		2032	652					2032		652			
Polichan	842	51	397	394				66			394			382
Przesk	21436	172	224	1242	62			172	203	10	1240		161	
	46454	4608	15700	26031	119		1	4591	9371	10	25271		6238	382 88
		292	3320	5607	229		2	288	3008	002	5740		1481	032 019
Pow. Brzeski.														
Brzesk	14005	2182	1677	10126	20			2257	1160		10072	8	538	
Domanowo	2073	63	50	1920	34			116			1920	31		
Abramow	115			115							115			
Charow	34			34							34			
Kamieniec Lit	3204	154	223	2826				3031						173
Malanów	1497	18	658	817	4			25	644		812		11	
Włodawa	218	32	11	174	1			25			161	30	1	
Przemysławice	711	110	147	450				149	102		460			
Wolczyn	354	2	2	350				2			350			2
Wyszkiłowa	3056	212	216	2624				212	215		2624			
	25327	2772	2073	19572	59			5822	2121		16530	69	550	175
		229	1175	7704	223			229	837		6551	027	210	069
za zgodności														
[Signature]														
Referent														
[Signature]														
Szef Biura														

## OKRĘG BRZESKI

Pow. BRZESKI.

Skład ludności w zmanis ws.				Skład ludności narodowościowej.			
Wyznanie	W powiecie bez miast i miasteczek.	W miastach i miasteczk.	W powiecie z miastami i miasteczk.	Narodowość	W powiecie bez miast i miasteczek.	W miastach i miasteczk.	W powiecie z miastami i miasteczk.
Katolicy	11, 21.	10, 97.	11, 14.	Polacy.	19, 23	22, 99.	20, 43.
Pravosław	82, 96.	11, 76	60, 83.	Białorus.	52, 67	8, 37	38, 90.
Mojżesz. wzn.	2, 21.	77, 04.	25, 47	Litwini	-	-	-
Luter. i ref.	3, 56	0, 23.	2, 53.	Łydzi	1, 69.	65, 51.	21, 52.
Starobrzęd.	0, 01.	-	-	Słarazy	-	-	-
Mahamed	-	-	-	Judejii	20, 98	0, 69.	14, 67.
Inni	-	-	-	Inni	0, 02	2, 17.	0, 69.
Niewskaz.	0, 05	-	0, 03.	Niewskazani	0, 17.	-	0, 12
				Rusini	5, 19.	0, 27	3, 67.
Ogólna ilość lud.	56.170	25.327	81.497.	Ogólna ilość lud.	56.170.	25.327.	81.497.
Odsetki	68, 92	31, 08	100%	Odsetki	68, 92.	31, 08	100%

za zgodności  
 St. Buda  
 Referent

Zabunt  
 Szef Biura

## OKRĘG BRZESKI.

Pow. Kobryński.

Skład ludności wyznaniowej.				Skład ludności narodowościowej.			
Wyznanie	w powiecie bez miast i miasteczek	w miastach i miasteczk.	w powiecie z miastem i miasteczk.	Narodowość	w powiecie bez miast i miasteczek	w miastach i miasteczk.	w powiecie z miastem i miasteczk.
Katolicy	4,57	4,01	4,44	Polacy	3,00	37,38	15,21
Pravosławni	83,16	29,75	70,34	Białorusini	4,83	2,32	4,22
Mojżesz. wmn.	4,12	66,18	14,07	Litwini	0,05	0,05	0,05
Luter. i reform.	0,04	0,04	0,04	Żydzi	4,64	32,53	9,07
Staroobrzęd.				Tatars.	-	-	-
Mahometania		0,02		Żydzi	84,31	25,08	70,08
Inni (inni)	7,97		6,06	Inni	0,04	2,51	0,64
Neuwspierani	0,07		0,05	Neuwspierani	0,07	-	0,05
				Rusini	0,02	2,64	0,65
Ogólna ilość ludności	81.940.	25.874.	107.814.	Ogólna ilość lud.	81.940.	25.874.	107.814.
Odsetki	76,00	24,00	100%	Odsetki	76,00	24,00	100%


Za zgodność  
*Rebas*  
 Referent

Zabunt  
 Prof. Gura

# OKRĘG BRZEŃSKI.

Pow. Piński.

Skład ludności wyznaniowy				Skład ludności narodowościowej			
Wyznanie	W powiecie bez miast i miasteczek	W miasteczkach i miasteczkach	W powiecie z miastami i miasteczkami	Narodowość	W powiecie bez miast i miasteczek	W miasteczkach i miasteczkach	W powiecie z miastami i miasteczkami
Katolicy.	2,98	9,92.	4,43.	Polacy	2,90.	9,88.	4,36.
Prawosławni	93,38	33,80.	80,91.	Białorusini	80,74.	20,18	68,07
Mojżesz. wzw.	3,24.	56,04.	14,23.	Litwini	-	0,02.	0,01.
Łuter. i reform.	0,06.	0,24.	0,10.	Żydzi	2,78	54,40.	13,58.
Staroobryd.	-	-	-	Tatarzy.	-	-	-
Mahometanie	-	-	-	Gutejsi.	3,57	0,82.	2,99.
Inni	-	-	-	Inni	9,64	14,51.	10,66.
Niewskazani	0,34.	-	0,17.	Ni uszkakani.	0,35.	0,19.	0,32.
				Rusini	0,02.	-	0,01.
Ogólna ilość lud.	175.564.	46.454.	222.018	Ogólna ilość lud.	175.564.	46.454.	222.018
Odsetki	79,08	20,92.	100%	Odsetki	79,08	20,92	100%

Za zgodność  
  
 Referent

Zabunt  
 Szef Biura



Okręg Brzeski.  
Pow. Mozyrski.

Skład ludności wyznaniowej. (w odsetkach)				Skład ludności narodowościowej. (w odsetkach)			
Wyznanie	W powiecie bez miast i miasteczek.	W miastach i miasteczkach.	W powiecie z miastami i miasteczkami.	Narodowość	W powiecie bez miast i miasteczek.	W miastach i miasteczkach.	W powiecie z miastami i miasteczkami.
Katolicy	9,62	5,61	9,01	Polacy	4,48	1,26	4,00
Prawosławni	84,10	47,96	78,69	Białorusini	83,78	47,81	78,34
Możesz. wzm.	5,43	46,32	11,62	Litwini	0,04	0,04	0,04
Luter i reform.	0,20	0,11	0,69	Żydzi	4,20	39,28	9,51
Staroobryta.	0,01	-	0,01	Fetawzi	-	-	-
Mahometa nie	-	-	-	Turyjci	1,89	0,16	1,63
Inni	-	-	-	Inni	5,43	11,45	6,32
Niewierni	0,04	-	0,03	Niewierni	-	-	-
				Rusini	0,18	-	0,16
Ogólna ilość ludności	203,804.	36,338.	240,142.	Ogólna ilość ludności	203,804.	36,338.	240,142.
Odsetki	84,87	15,13	100,00	Odsetki	84,87	15,13	100,00

Za zgodność  
Kruski  
Referent

Zabunt  
Szef Biura.

# OKRĘG BRZESKI.

## Pow. BARANOWICKI.

Skład ludności wyznaniowej				Skład ludności narodowościowej			
Wyznanie	W powiecie bez miast i miasteczek	W miastach i miasteczkach	W powiecie z miastami i miasteczkami	Narodowość	W powiecie bez miast i miasteczek	W miastach i miasteczkach	W powiecie z miastami i miasteczkami
Katolicy.	20,90.	22,10.	21,13.	Polacy.	16,25.	15,11.	16,03.
Prawosławni.	77,11.	21,50.	66,28.	Białorusini	70,46.	27,72.	62,14.
Mojżesz. wzm.	0,94.	55,03.	11,47.	Litwini	0,03.	0,06.	0,04.
Luter. i reform.	0,01.	0,12.	0,03.	Żydzi.	0,82.	48,40.	10,08.
Starobrzęd.	-	-	-	Tatarsi.	-	0,51.	0,10.
Mahometanie	0,10.	1,24.	0,32.	Tutejsi	1,60.	5,52.	2,36.
Inni (szkudzi)	0,12.	-	0,10.	Inni	10,67.	2,68.	9,11.
Niewskazani	0,82.	0,01.	0,67.	Niewskazani	0,14.	-	0,12.
				Rusini	0,03.	-	0,02.
Ogólna ilość lud.	143.517.	34.695.	178.212.	Ogólna ilość lud.	143.517.	34.695.	178.212.
Odsetki	80,53.	19,47.	100%.	Odsetki	80,53.	19,47.	100%.

Za zgodność  
*Abul...*  
 Referent

*Labuntz*  
 Szef Biura.

## OKRĘG BRZESKI.

Pow. Słonimski.

Skład ludności wyznaniowej. (w odsetkach.)				Skład ludności narodowościowej. (w odsetkach.)			
Wyznanie.	W powiecie bez miast i miasteczek.	W miastach i miasteczk.	W powiecie z miastami i miasteczk.	Narodowość.	W powiecie bez miast i miasteczek.	W miastach i miasteczk.	W powiecie z miastami i miasteczk.
Katolicy.	71,38	15,57	20,12	Polacy	28,68	35,12	30,86
Pravosław.	70,51	11,29	62,46	Białorusini	47,83	6,20	38,87
Mojżesz. wzn.	2,11	72,34	17,24	Litwini	-	0,03	0,01
Luter i reform.	-	0,09	0,03	Żydzi	1,00	51,23	11,81
Starobrzęd.	-	-	-	Tatarsi	-	0,68	0,15
Mahometanie	-	0,71	0,15	Gutejsi.	3,63	0,65	2,39
Inni	-	-	-	Inni	0,02	0,25	0,07
Niewiarzami.	-	-	-	Niewiarzami.	17,83	5,84	15,24
Łączna ilość ludności	100.219.	27.518	127.737.	Łączna ilość ludności	100.219.	27.518.	127.737.
Odsetki	78,46	21,54	100%	Odsetki	78,46	21,54	100%

Łączna ilość ludności  
Represent

Łączna ilość ludności  
Rep. Bura.

# ORZĘDZ BRZEŃSKI.

Pod. Wólcowski.

35

Skład ludności wyznaniowej. (w odsetkach.)				Skład ludności narodowościowej.			
Wyznanie.	W powiecie bez miast i miastec.	W miastach i miastec.	W powiecie z miastami i miastec.	Narodowość	W powiecie bez miast i miastec.	W miastach i miastec.	W powiecie z miastami i miastec.
Katolicy	56,78	30,42.	50,86.	Polacy	64,70	33,90.	57,78
Prawosławni	40,60.	9,72.	33,67.	Białorusini	21,69.	4,68	17,87.
Moszesz. wzm.	2,40.	59,39.	15,19.	Litwini	0,01.	0,36.	0,03.
Luter. i reform.	0,19.	0,45.	0,25.	Łydzi	1,03.	48,06.	11,59.
Starobrzęd.	-	-	-	Tatarzy	0,01.	0,01.	0,01.
Mahometanie	0,01.	0,02.	0,01.	Tutejsi	11,14.	11,26.	11,17.
Inni	-	-	-	Inni	0,10.	1,73.	0,47.
Niewskazani.	0,02	-	0,02.	Niewskazani.	1,32	-	1,02.
Ogólna ilość ludności	75,386.	21,829.	97,215.	Ogólna ilość ludności	75,386.	21,829.	97,215.
Odsetki	77,55.	22,45.	100 7.	Odsetki	77,55.	22,45.	100 7.

Za zgodność  
*[Signature]*  
 Referent.

Zabent  
 Szef Biura.

## ORZĘD BRZESKI.

Pow. PRUŻAŃSKI.

Skład ludności WYZNANIOWY				Skład ludności narodowościowej			
WYZNANIE	W powiecie bez miast i miasteczek.	W miastach i miasteczkach.	W powiecie z miastami i miasteczkami.	NARODOWOŚĆ.	W powiecie bez miast i miasteczek.	W miastach i miasteczkach.	W powiecie z miastami i miasteczkami.
Katolicy.	13,82.	14,42.	13,97.	Polacy.	11,12.	13,35	11,66.
Prawosławi.	83,19.	20,95.	68,00	Białorusini	80,39.	23,80.	66,59.
Mojżesz. wyzn.	2,35.	64,54.	17,98	Litwini	0,09.	-	0,07.
Luter. i reform.	0,04.	0,09.	0,05.	Łydzi	2,55.	62,77.	17,24.
Starobrzęd.	-	-	-	Tatarzy	-	-	-
Mahometanie	-	-	-	Tutejsi.	-	-	-
Inni	-	-	-	Inni	5,60	0,08	4,25.
Niewskazani	-	-	-	Niewskazani	0,24.	-	0,18
				Rusini.	0,01.	-	0,01.
Ogólna ilość lud.	50,917.	16,426.	67,343.	Ogólna ilość lud.	50,917.	16,426.	67,343.
Odsetki	75,61.	24,39.	100%.	Odsetki	75,61.	24,39.	100%.

za zgodności  
*[Signature]*  
 Referent

*[Signature]*  
 Szef Biura.